



ОТЧЁТ

о восхождении на вершину Одессы (4810)
по центру северо-западной стены
6Б категории сложности
сборной командой Томской-Ленинградской и Кемеровской
областей
с 29.07.18 по 04.08.18 г.

2018

I. ПАСПОРТ ВОСХОЖДЕНИЯ

1. Общая информация		
1.1	Руководитель	Темерев Иван Михайлович, МС
1.2	Участники	Алдын-Херель Тимур Валерьевич, 1 разряд Кашевник Антон Александрович, КМС Суздальцев Егор Евгеньевич, КМС
1.3	ФИО тренера	Темерев Иван Михайлович
2. Характеристика объекта восхождения		
2.1	Район	Гиссаро-Алай
2.2	Ущелье	Каравшин
2.3	Номер раздела по кл.таблице 2013 г	5.4.3.24в
2.4	Наименование и высота вершины	Одессы, 4810 м.
3. Характеристика маршрута		
3.1	Название маршрута	По центру северо-западной стены (Копейки)
3.2	Предлагаемая категория сложности	6Б
3.3	Степень освоенности маршрута	-
3.4	Характер рельефа маршрута	Скальный
3.5	Перепад высот маршрута	1000 м.
3.6	Протяженность маршрута (указывается в м.)	1050 м.
3.7	Технические элементы маршрута (указывается суммарная протяженность участков различной категории сложности с указанием характера рельефа (ледово-снежный, скальный))	III кат. сл. скалы - 50м. IV кат. сл. скалы - 180м. V кат. сл. скалы - 195м. VI кат. сл. скалы - 305м. Скалы А2 - 110м. Скалы А3 – 190м.
3.8	Средняя крутизна маршрута, (°)	75 °
3.9	Средняя крутизна основной части маршрута, (°)	83 °
3.10	Спуск с вершины	По маршруту Назарова и по маршруту Овчаренко
3.11	Дополнительные характеристики маршрута	Все ночевки на стене в платформе над узкими полками. После непогоды на полках есть снег, а также на «крыше».
4. Характеристика действий команды		
4.1	Время движения (ходовых часов команды, указывается в часах и днях)	57 часов, 7 дней Из них 17 часов, 3 дня обработка в плохую погоду. Спуск 9 часов.
4.2	Ночевки	Ночевки в платформе
4.3	Время обработки маршрута	17 часа
4.4	Выход на маршрут	8 ⁰⁰ , 01.08.18
4.5	Выход на вершину	20 ³⁰ , 04.08.18
4.6	Возвращение в базовый лагерь	15 ⁰⁰ , 05.08.18
6. Характеристики метеоусловий		
5.1	Температура, °С	29.07 – +1..+3 °С 30.07 - +1..+7 °С 31.07 - +3..+8 °С 01.08 - +3..+5 °С 02.08 - -2(до 12 ³⁰)..+8 °С 03.08 - -2(до 12 ³⁰)..+12 °С 04.08 - -2(до 12 ³⁰)..+12 °С
5.2	Осадки	29.07 – мокрый снег. 30.07 – дождь. 31.07 – временами дождь 01.08 – снег, вечером небольшой дождь
6. Ответственный за отчет		
6.1	ФИО, e-mail	Суздальцев Е.Е., e.e.suzdaltsev@gmail.com

II. ОПИСАНИЕ ВОСХОЖДЕНИЯ

1. Характеристика объекта восхождения

1.1. Общее фото вершины



1.2. Фото профиля маршрута

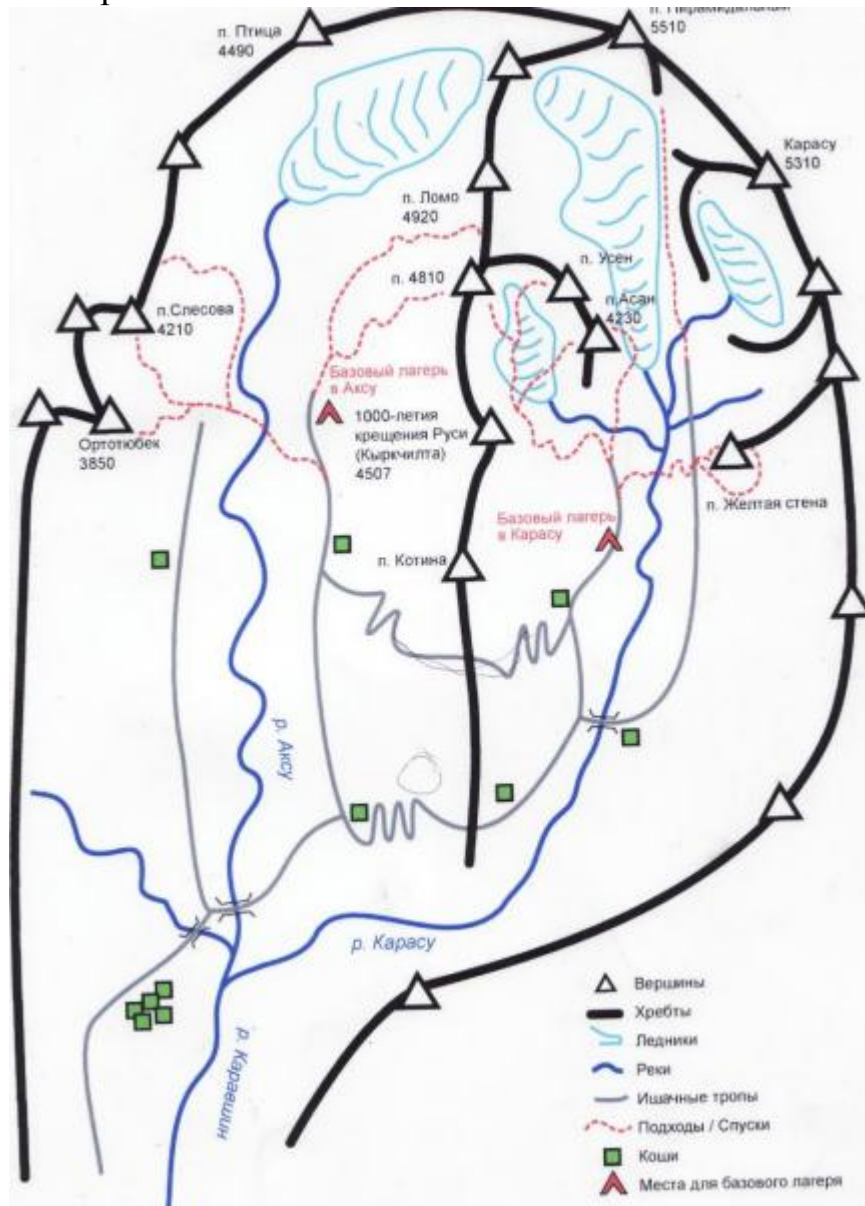


1.4. Фотопанорама района




Вид с вершины Желтой стены

1.5. Карта-схема района



2. Характеристика маршрута

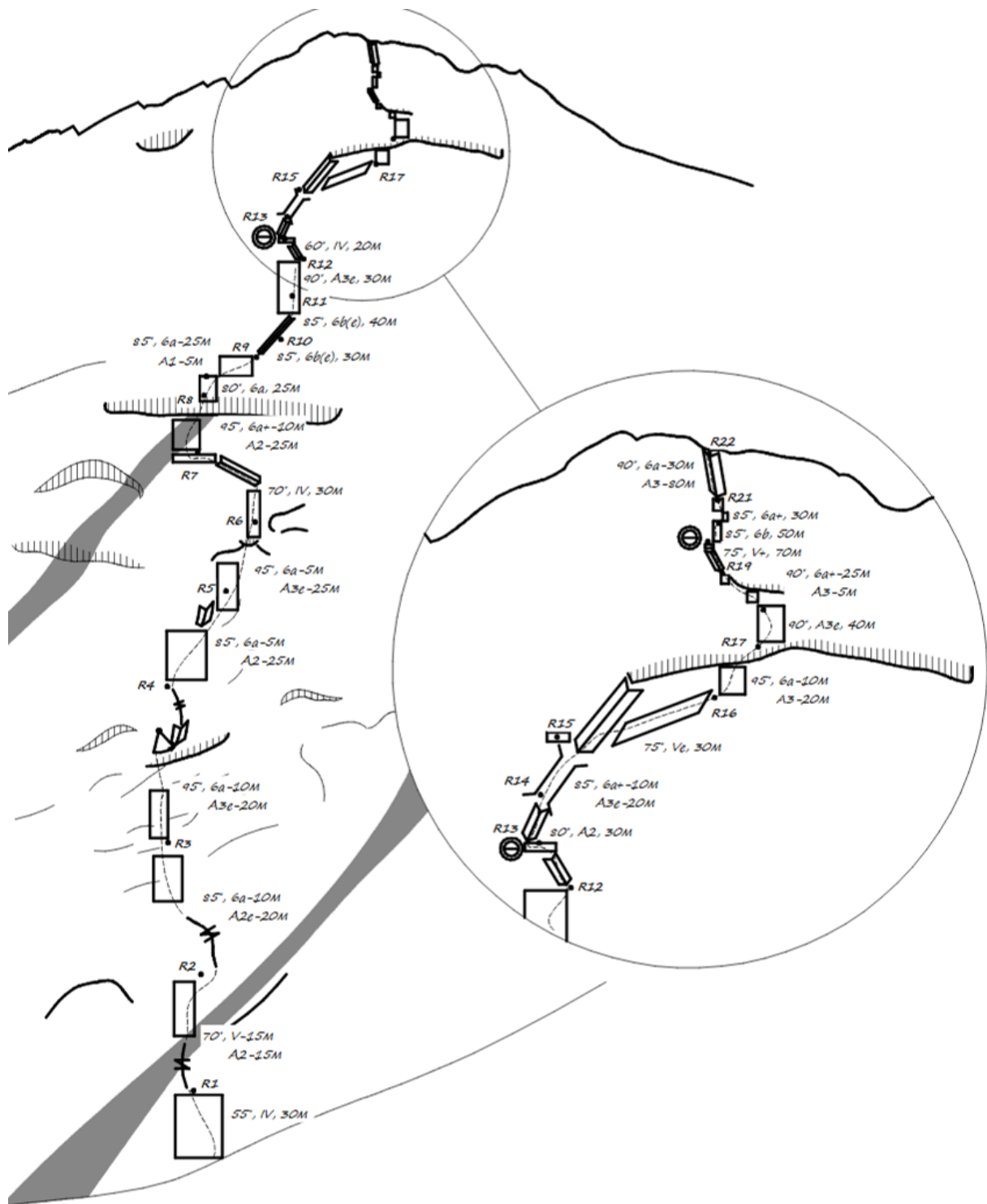
2.1. Техническая фотография маршрута



2.1.2 Фото профиля маршрута



2.2. Схема маршрута в символах УИАА



* Обозначение участков совпадает с обозначением из отчета команды первопроходцев

3. Характеристика действий команды

3.1 Краткое описание прохождения маршрута.


29.07


R0-R3

+1..+3 °C



Переходим с точки ночевки из цирка под маршрутом Сахарова в верхний цирк (выше берга). Начинаем обработку маршрута. Лидирует Антон Кашевник. Проходит 2 веревки за первый небольшой карнизик. Погода портится, снег, много ИТО.





30.07

R3-R5

+1..+7 °C

Кашевник продолжает обработку. Страхует Тимур Алдын-Херель.

С утра холодно. В середине дня осадки, снег.

Сложное ИТО и непростая логистика поиска нитки маршрута. За рабочий период пройдена веревка.

31.07

R5-R7 (частично R8)

+3..+8 °C

Антон и Егор уходят в базлаг за продуктами, потому что на такой длительный старт не рассчитывали.

Иван Темерев лидирует, Тимур Алдын-Херель страхует.

Холодно, но осадки только вечером.

ИТО сложное. Доходим до полки на маршруте Воронова. Провешиваем полверевки под карниз.

01.08

R8-R13

+3..+5 °C

Отрываемся от земли и переезжаем на полку.



Утром очень холодно – отмахиваем ноги в ботинках. Одеты все теплые вещи.

Лидирует Егор Суздальцев, страхует Темерев. Не смотря на температуру, после карниза Егор обувает скальные туфли и дальше во многих местах идет предельным лазанием.

Регулярно падает снег.

R7-R8 подход от полки под карниз. Совпадает с маршрутом Воронова.



R7-R8 – переход через карниз.



Линия движения постоянно тянет вправо. Второму и последующим очень непросто на перилах. Все движется с верхней страховкой.

R8-R9



R9-R10



R10-R11



R10-R11



После третьей веревки Егор передает лидерство Темереву.
ИТО, скайхуки, иногда приходится бить свои дырки.

R11-R12



R11-R12



Примерно к 18.00 выходим на полку, где маршрут Воронова уходит влево, а Копейки вверх по макроуглу.

До 20:00 переезжаем с баулами. Ночуем в платформе.

Первая ночевка на стене. R13.



02.08

R13-R17

-2(до 12³⁰)..+8 °С

Утром адски холодно. Темерев страхует Кашевника. Антон идет на ИТО.

R13-R14



Вид с R13-R14 вниз



К 12 выходит солнце и немного теплеет. Антон Кашевник прошел участок до начала огромного камина, Иван Темерев обувает скальники и выходит вперед. Камин тяжелый – регулярно приходится использовать дырочные скайхуки, страховка бедная. В конце участка выход на полочку слева – на верх гигантского откола, образующего угол.

R14-R15



существенно теплеет, впервые лазание не похоже на подвиг. Движение вверх, затем очень сильно вправо по микрорельефу, который плохо видно снизу.

R15-R16



Второму категорически плохо. Таких участков 2. Затем вверх в карниз. Скала лазовая, но регулярно что-то отламывается.

После подлаза Иван Темерев переходит карниз на ИТО и дотягивает перила вверх 5 метров до впадины в скале. Станция неудобная. Странно, что выше нет шлямбуров.

R16-R17, переход через карниз.



03.08

R17-R21

-2(до 12³⁰)..+12 °С

Утром холодно, но без ветра вполне приемлемо. Переезжаем по обработанным участкам.

Наклонные перила вдоль карниза отнимают кучу времени.

Лидировать выходит Егор Суздальцев, страхует Антон Кашевник. Выбираем направление движения чуть вправо от станции

Полторы веревки после карниза очень сложные. Регулярно ИТО на скайхуках, иногда по свои дыркам.



R17-R18

Затем уходим круто влево во внутренний угол. На стену выходит солнце, теплеет, иногда летит лед сверху.

R18-R19



По углу за одну веревку выходим на полку R20. Перекусываем.

Егор с Антоном уходят выше. Регулярно справа от полки пролетают локальные ледовые обвалы. Егору попадает по руке.

Начало R20-R21





Иван и Тимур топят воду из снега, бьют шлямбура для платформы, готовят ужин.

С карниза над полкой начинает заливаться стена около полки. Отодвигаемся максимально на край и после возвращения лидеров больше часа ждем прекращения водопада. Солнце садится, холодает. Ставим платформу, к счастью, вода не пробивает тент.

04.08

R21- вершина

-2 (до 12³⁰)..+12 °С

Утром холодно, скала сухая, а тент платформы во льду.



Собираемся и переезжаем на 2 веревки вверх в начало внутреннего угла. Иван Темерев идет на ИТО. Начало слегка залито льдом.

R21-R22



Выше оледенение существеннее - приходится постоянно расчищать, чтобы поставить точку и чтобы из-под лидера ничего не вылетело на команду. По команде лед ребята накрываются баулами – за 6 часов такой работы прошли 110 метров, перебили падающим льдом веревку, больше ничего не пострадало.
R21-R22



В окончании угла по рельефу в скальниках Иван Темерев вышел направо и за одну веревку в 14:00 вышел на крышу. Стена пройдена.

R23-R24



Впервые за 10 дней потеплело так, что пришлось снимать теплые вещи. Дальше лазание сильно упростилось, но перепад на веревку остался приличным.

Лидер проходил веревку за 10-15 минут, второй за 30-40 минут. Много разрухи. Делать станции каждые 30 метров очень тяжело, поэтому пришлось отказаться от одновременной схемы движения.

R24-R25



3.2 Фото команды на вершине у контрольного тура

В итоге 6 веревок до вершины прошли за 6 часов – в 20:00 уже после заката вся команда собралась на вершине.



30 июля 2018 г
23 20
Группа в полном составе!
- Макеев М.В.
- Винцевский М.С.
- Кульпин А.А.
- Тупко В.Ф.
взошла по маршруту
Криука 6Б на
вершину 4810.
Ночует!!!
Очень красиво.

Для ночевки прошли по гребню 200-250 м до отличной полки, где разместились под огромным млечным путем.



05.08 +3 +15

Утром сразу солнце и тепло. Уходим на дюльфера по Назарова, далее косыми дюльферами на Овчаренко.



3.3.1 Оценка безопасности маршрута.

Маршрут показался нам достаточно безопасным, кроме верхней части, где могут вылетать приличные куски льда из внутренних углов и с крыши (вероятно и камни тоже).

Есть возможность ночевать сидя на полках

3.3.2. Варианты наличия связи на маршруте.

Использовали для связи с БЛ с долиной Кара-Су р.ст. Baofeng с антенной Nagoya. Без нее в БЛ связь была прерывистой. Когда поставили на обе радиы увеличенные антенны, связь стала стабильной. Сеансы связи проводили каждые 4 часа начиная с 7 утра.

Сотовой связи нет, возможна спутниковая.

3.3.3. Рекомендации для последующих восходителей.

В хорошую погоду возможно много пройти лазанием и намного быстрее, нашей скорости. Однако, тогда скорее всего до крыши не будет снега и придется тащить воду, что усложнит перемещение.

Принципиально можно ночевать сидя на полках, но отдых будет сомнительный. На крыше (6 веревок) много мест для ночевки, но возможно падение камней и льда при вечернем таянии.

Съемные шлямбура на маршруте встречаются, но редко. Нами было забито 12 шпилек Hilti 8 мм, причем 8, для обновления старых станций и под платформу, 4 шпильки забили т.к. старые шлямбура 30-летней давности не внушают доверия. До второй полки, чаще всего оставляли на них уши, потом они стали заканчиваться, поэтому стали снимать. Рекомендуем взять запас ушей и гаек. Ключик лучше иметь разводной.

Шлямбура от первопроходцев с каждым годом все старее, возможно, где-то их логично заменить или продублировать.

3.3.4. Подробная информация о спуске с вершины с указанием ориентиров.

Чтобы попасть на дюльфера по м-ту Назаренко с вершины движемся одновременно легким лазанием ~300м. Уходим направо и ищем первые петли. Далее вниз и правее. За 2,5 веревки выезжаем на перегиб стены (нужно приподняться к станции на 10-15 м из кулуара). 2 веревки вниз и начинаем забирать правее по линии движения. Участки по 45-50 м. Со стены уход направо очень косым дюльфером – попадаем на полочку на выходе из внутреннего угла на маршруте Овчаренко. Едем по нему вниз.

Ориентировочно 8 участков до выхода на Овчаренко и по нему около 12 участков.

3.3.5. Заключение о предварительной оценке маршрута в сравнении с классифицированными маршрутами той же категории сложности, имеющимися в опыте восхождений у участников команды.

Маршрут Копейки показался сложнее маршрутов Сахарова и Крицука на пик 4810, но проще Могила на пик Аксу и пройденного нами в прошлом году маршрута на Great Trango Tower.