

**В судейскую коллегияю
ледово-снежного класса
чемпионата России 2021 года**

ОТЧЁТ
о восхождении на вершину Коазой-Лоам
по центру южной стены ориентировочно 6А к.сл.
(маршрут Р.Абилдаева – В.Рубцова),
совершенном командой Министерства спорта Республики Татарстан
с 6 марта по 8 марта 2021 года

Руководитель: Ибрагимов Ильнар Миннеханович

Участники: Кашапов Расим Галимзянович

Кудряшов Валерий Сергеевич

Рожнов Сергей Евгеньевич

Тренер: Кудряшов Валерий Сергеевич

**Казань
2021**

I. ПАСПОРТ ВОСХОЖДЕНИЯ

№№ п.п.	1. Общая информация	
1.1	ФИО, спортивный разряд руководителя	Ибрагимов Ильнар Миннеханович, 1 с.р.
1.2	ФИО, спортивный разряд участников	Кашапов Расим Галимзянович, МС Кудряшов Валерий Сергеевич, КМС Рожнов Сергей Евгеньевич, КМС
1.3	ФИО тренера	Кудряшов Валерий Сергеевич, КМС
1.4	Организация	Министерство спорта Республики Татарстан
2. Характеристика объекта восхождения		
2.1	Район	Кавказ, Скалистый хребет, восточная часть
2.2	Ущелье	Верховья р.Тетрицкали, а/л «Кязи»
2.3	Номер раздела по классификационной таблице 2020 года	2.9. От перевала Крестовый до вершины Шавиклде
2.4	Наименование и высота вершины	Коазой-Лоам, 3100м
2.5	Географические координаты вершины (широта/долгота), координаты GPS	42,84 ° N 44,85 ° E (взяты с карты на сайте https://www.meteoblue.com)
3. Характеристика маршрута		
3.1	Название маршрута	по центру южной стены
3.2	Предлагаемая категория сложности	6А
3.3	Степень освоенности маршрута	-
3.4	Характер рельефа маршрута	скальный
3.5	Перепад высот маршрута (указываются данные альтиметра или GPS)	800 м
3.6	Протяженность маршрута (указывается в м)	1085 м
3.7	Технические элементы маршрута (указывается суммарная протяженность участков различной категории сложности с указанием характера рельефа (ледово-снежный, скальный)	I кат. сл. (снежный) - 80 м II кат. сл. (комбинация) - 70 м III кат. сл. (скальный) - 70 м IV кат. сл. (скальный) - 215 м V кат.сл. (скальный) -340 м VI кат. сл. (скальный) - 310 м Из них: VI,A1 - 180 м VI,A2 - 55 м VI+,A2 - 25 м VI+,A3 - 50 м
3.8	Средняя крутизна маршрута, (°)	70 °
3.9	Средняя крутизна основной части маршрута, (°)	76 °
3.10	Спуск с вершины	по маршруту 4Б кат.сл. (А.Донскова)
3.11	Дополнительные характеристики маршрута	-
4. Характеристика действий команды		
4.1	Время движения (ходовых часов, дней)	29 час. 20 мин. 3 дня

4.2	Ночевки	1-я лежащая на полке в гроте 2-я лежащая на скально-снежной полке под нависанием
4.3	Время обработки маршрута	-
4.4	Выход на маршрут	6.03.2021 7:30
4.5	Выход на вершину	8.03.2021 16:20
4.6	Возвращение в базовый лагерь	9.03.2021 12:30
5. Характеристика метеоусловий		
5.1	Температура, °С	- 15 °С (7.03 с 7:00 до 11:30)
5.2	Сила ветра, м/с	5-7 м/с (7.03 с 7:00 до 11:30)
5.3	Осадки	снегопад (7.03 с 7:00 до 11:30)
5.4	Видимость, м	60 м, туман (7.03 с 7:00 до 11:30)
6. Ответственный за отчет		
6.1	ФИО, e-mail	Кудряшов В.С., kudr_fart@mail.ru

II. ОПИСАНИЕ ВОСХОЖДЕНИЯ

1. Характеристика объекта восхождения



Общее фото вершины.
(взято из отчета команды Ставропольского края-2,
рук. С.Ливинский 2020г., маршрут Дмитриенко 6А)

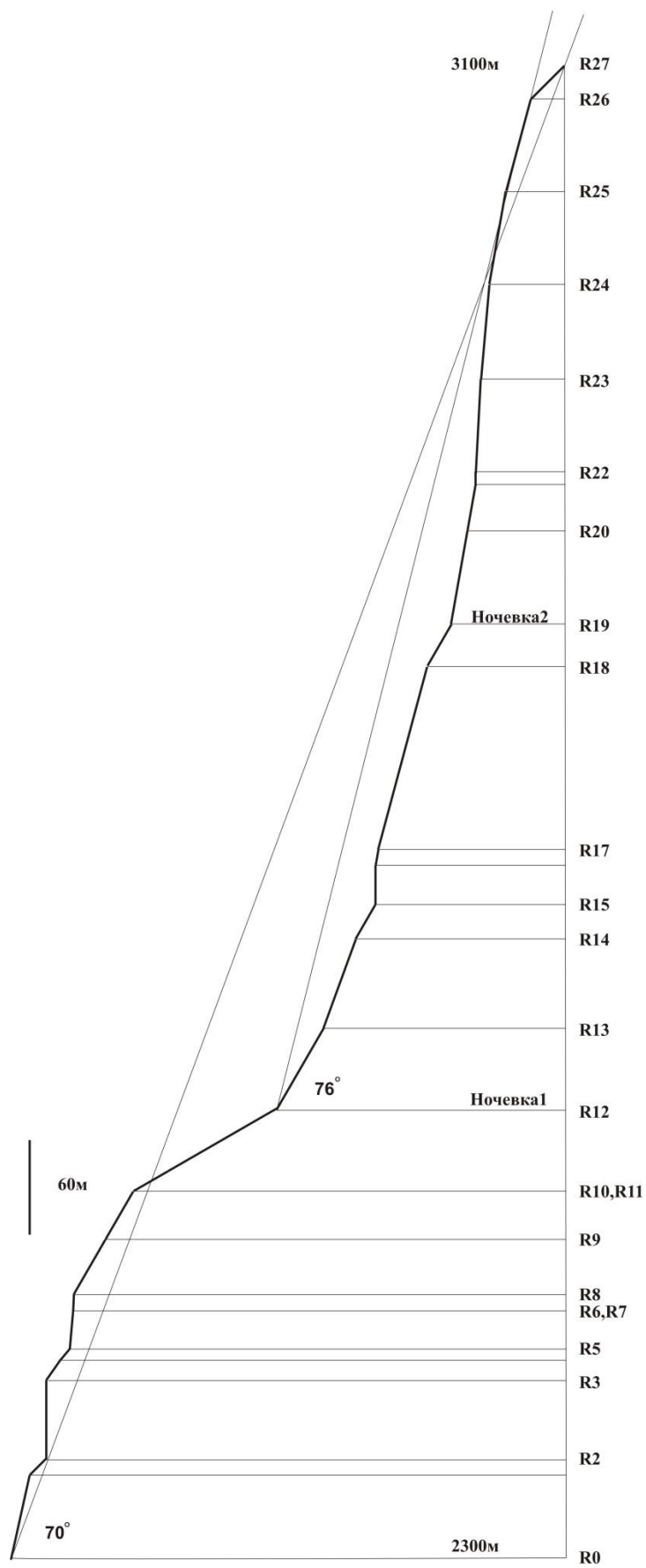


Фото профиля южной стены в.Коазой-Лоам слева
(снято 13.03.2021 из-под Ю. стены в.Цей-Лоам, высота 2450м)



Фото профиля маршрута слева, нижняя часть
(снято 5.03.2021 со склона под Ю-В стеной в.Цей-Лоам, высота 2250м).

Рисованный профиль маршрута



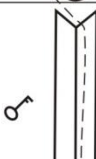

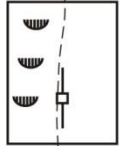
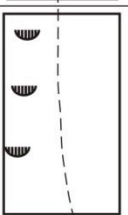
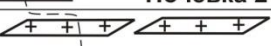
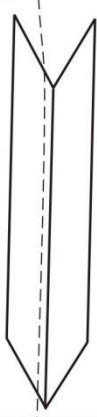







2. Характеристика маршрута



№ участка	Якоря	Френды	Фифы ИТО	Станции	Схема маршрута в символах UIAA	Категория сложности	Длина, м	Крутизна, град.
R14-R15	3	1	-	⊖		IV	25	55-60
R13-R14	6	-	-			IV	60	65-70
R12-R13	4	1	-	⊖		III	60	60
R11-R12	2	-	-	⊖		I	80	30
R10-R11	2	-	-	⊖		II	25	30
R9-R10	3	3	-	⊖		IV	35	60
R8-R9	10	3	-	⊖		IV	40	60
R7-R8	1	3	4	⊖		V+,A1	10	80-90
R5-R6-R7	11	3	4	⊖		V+,A1	35	80
R4-R5	4	-	-	⊖		III	10	45
R3-R4	4	2	-	⊖		IV	15	55-60
R2-R3	17	3	29	⊖		VI+,A3	50	85-95
R1-R2	3	-	-	⊖		II	15	45
R0-R1	13	2	3			V+,A1	55	75-80

2300m

№ участка	Якоря	Френды	Фифы ИТО	Станции	Схема маршрута в символах UIAA	Категория сложности	Длина, м	Крутизна, град.
								
R23-R24	15	6	6	⊖		VI,A1	60	90
R22-R23	13	6	2	⊖		VI,A1	60	90-95
R21-R22	10/2	4	7	⊖ ⊖		VI+,A2	25	90-95
R20-R21	9/1	2/1	4	⊖		VI,A2	30	80
R19-R20	14/2	4/1	4	⊖		V+,A2	60	80
R18-R19	3	1	-	⊕		IV	30	60
R17-R18	18	7	-	⊖		V	120	75
R16-R17	5	-	-	⊖		V+	10	80
R15-R16	-	7	6			VI,A2	25	90-95

№ участка	Якоря	Френды	Фифы ИТО	Станции	Схема маршрута в символах UIAA	Категория сложности	Длина, м	Крутизна, град.
R26-R27	-	-	-	⊖		II	30	30
R25-R26	7	4	2			V,A1	60	75
R24-R25	10	5	5			VI,A1	60	80
Итого точек страховки/ ИТО	$\frac{187}{5}$	$\frac{67}{2}$	76					

3. Характеристика действий команды

№ участка	Описание	Номер фото
R0-R1	Подход от альплагеря «Кязи» под начало маршрута занимает 1,5-2 часа. Старт 6.03 в 7:30. Лидирует Сергей Рожнов. Маршрут начинается с наклонной полки под небольшим нависанием. В правой ее части станция на двух френдах. Слева-направо вверх 55м по разрушенной скальной стене, сложное лазание с единичными ИТО на фифах, выход на наклонную травянистую полку-кар. В нижней части удобная полка для станции.	Фото 1,2,3
R2-R3	Ключевой участок. Вертикальная скальная стенка, нависающая в верхней части, с очень бедным рельефом. Движение слева-направо вверх на фифах 50м. Страховка через якорные крючья организуется с трудом. Выход на небольшую наклонную травянистую полку под камином. Станция неудобная.	Фото 4,5
R3-R5	Камин, шириной 1,5-2м, через 10м выводит на травянистую ступенчатую стенку с широкой полкой наверху. Лазание средней трудности. Удобная станция.	
R5-R6-R7	С полки общее направление движения влево-вверх в сторону серии больших каминов и внутренних углов. Крутая стенка 25м с расщелиной и нависанием в верхней части. Сложным лазанием с единичными ИТО на фифах выходим к началу горизонтальной узкой прерывающейся полки с кустарником 10м. В конце полки удобная станция.	Фото 6,7
R7-R8	С полки по вертикальному заглаженному нависающему камину. Сложное лазание 10м по камину с единичными ИТО на фифах выводит в широкий внутренний угол с нависающей левой стенкой.	Фото 8
R8-R11	По правой стороне внутреннего угла направо-вверх через 100м выходим на широкую снежную террасу над первым скальным поясом южной стены. Время 14:30. Удобная и безопасная лежащая ночевка в большом гроте.	Фото 9
R12-R14	С террасы начинаем немного левее нижнего контрфорса. Сергея Рожнова сменяет Расим Кашапов. Прямо вверх по скалам средней и выше средней категории сложности 120м. В конце участка станция висячая. Заканчиваем в 18:00,	

	спускаемся на ночевку. Весь день было солнечно и безветренно.	
R14-R15	7.03 старт от верхней станции в 7:30. Погода испортилась, похолодало, поднялся ветер, пошел снег, видимость упала до 60м. Лидирует Расим Кашапов. По стенке 25м под вертикальную стену с расщелиной. Лазание напряженное, приходится расчищать зацепы.	Фото 10
R15-R16	Сложное напряженное лазание по вертикальной расщелине с нависанием в средней части стены 25м. Для страховки хорошо идут френды. Единичные ИТО на фифах.	
R16-R17	Далее стена немного выполаживается. По внутреннему углу 10м до небольшой полочки, где можно организовать станцию.	Фото 11
R17-R18- R19	По большому внутреннему углу 120м с лазанием V, местами V+ и далее 30 м по крутому скально-травянистому склону выходим на верхнюю заснеженную полку основной стены. Хорошая станция на выступе. Время 11:30. Снегопад закончился, появилось солнце. В 30м правее станции на полке под нависанием удобная и безопасная снежно-скальная площадка для ночевки.	Фото 12,13,14
R19-R20	Р.Кашапов продолжает лидировать. Вверх и вправо под нависаниями в сторону правой части серой вертикальной стены 60м. Трудное лазание, ИТО на крючьях и фифах. Попадают живые камни. Станция висячая.	Фото 15
R20-R21	Лазание усложняется, 30м прямо вверх, ИТО на крючьях и фифах, висячая станция под серой стеной.	Фото 16
R21-R22	Ключевой участок. Напряженный траверс влево под серой стеной в сторону внутреннего угла 25м с набором высоты 10м. Сложное лазание, стена вертикальная, аккуратные ИТО на фифах и крючьях. Траверс выводит в вертикальный внутренний угол. Станция висячая. Заканчиваем в 18:00. Спускаемся на ночевку, по пути спрямляем перила, исключая траверс.	Фото 17,18
R22-R23	8.03 в 8:00 начинаем от верхней станции. Солнечно, но ветрено и холодно. Лидирует Р.Кашапов. Вверх по вертикальному внутреннему углу в направлении карниза 60м. Трудное лазание, ИТО. Перед станцией под карнизом внутренний угол нависает. Станция висячая.	Фото 19,20,21
R23-R24	Карниз обходится слева. Дальнейшее движение в	Фото22

	<p>сторону характерного большого карниза под гребнем, 60м, трудное лазание, местами ИТО. Станция под большим карнизом. Здесь линия маршрута сходиться с линией маршрута Пеняева.</p>	
R24-R25	<p>Большой карниз также обходится слева. Лазание влево-вверх в сторону вертикальной, сильно разрушенной стенки. После разрушенной стенки двигаемся вправо-вверх в направлении крутого внутреннего угла. Лазание остается напряженным. 60м, станция висячая.</p>	Фото 23,24
R25-R26	<p>От станции вверх по внутреннему углу в направлении нависающего камина, по нему выходим на гребень. Лазание осложняется местами снегом и натечным льдом. 60м, станция на выступе на гребне.</p>	Фото 25
R26-R27	<p>По простым скалам выходим на вершину. Время 16:20.</p>	Фото 26
	<p>Ночевали на вершине на удобной полке. 9.03 в 7.00 начали спуск по традиционному пути по маршруту 4Б (А.Донскова), в 12:30 вернулись в БЛ «Кязи».</p>	



Фото 1. Начало участка R0-R1(лидирует С.Рожнов).



Фото 2. С.Рожнов в верхней части участка R0-R1.



Фото 3. Станция в конце участка R0-R1
(на станции В.Кудряшов и И.Ибрагимов).



Фото 4. С.Рожнов в начале ключевого участка R2-R3.



Фото 5. С.Рожнов завершает участок R2-R3.



Фото 6. С.Рожнов в начале участка R5-R6.



Фото 7. Р.Кашапов на станции в конце участка R6-R7.



Фото 8. С.Рожнов проходит камин, участок R7-R8.



Фото 9. С.Рожнов на участке R9-R10.



Фото 10. В.Кудряшов на станции в начале участка R14-R15
(7.03.2021, время 8:56).



Фото 11. И.Ибрагимов на участке R16-R17.



Фото 12. И.Ибрагимов в верхней части участка R17-R18.



Фото 13. Снежная полка в конце участка R18-R19.



Фото 14. Место второй ночевки (С.Рожнов).



Фото 15. Р.Кашапов проходит участок R19-R20.



Фото 16. Р.Кашапов в начале участка R20-R21.



Фото 17. Р.Кашапов проходит сложный траверс на участке R21-R22 (ключевой участок).



Фото 18. Р.Кашапов на участке R21-R22
(ключевой участок).



Фото 19. Р.Кашапов в начале участка R22-R23
(ключевой участок).



Фото 20. И.Ибрагимов на станции в конце участка R22-R23.



Фото 21. С.Рожнов на перилах в нижней части участка R22-R23



Фото 22. Р.Кашапов проходит карниз, начало участка R23-R24.



Фото 23. Р.Кашапов в начале участка R24-R25
(обход большого карниза).



Фото 24. Р.Кашапов проходит пояс разрушенных скал участка R24-R25 (место стыка с маршрутом И.Пеняева 6А к.сл.).



Фото 25. Р.Кашапов проходит участок R25-R26.

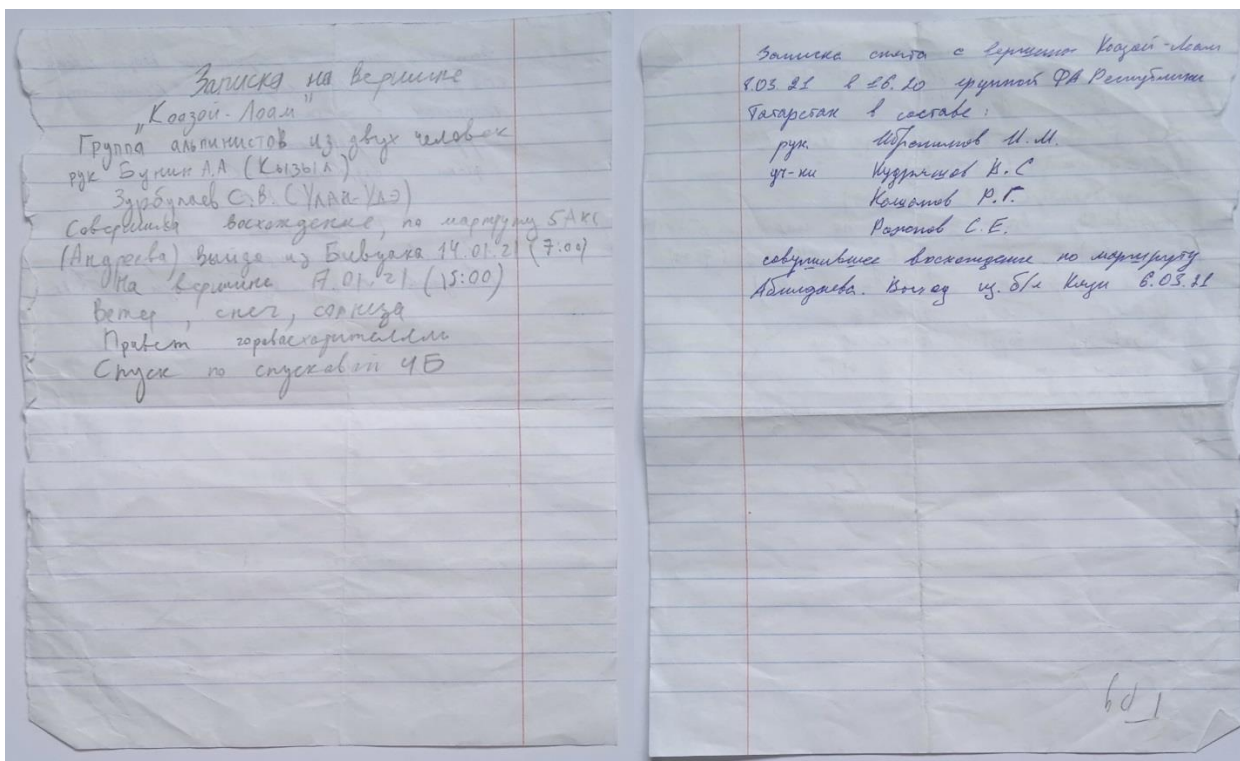


Фото 26. В.Кудряшов на участке R26-R27
(выход на вершину).



Фото команды на вершине у контрольного тура.
(на верхнем - В.Кудряшов, И.Ибрагимов, С.Рожнов,
на среднем - плюс Р.Кашапов, на нижнем - у тура И.Ибрагимов)

Записка с вершины
(снята 8.03.2021 в 16:20)



Промежуточных туров не обнаружили.

P.S. Восхождение посвящаем прекрасной половине человечества!



Ночевка на вершине.

Впервые этот маршрут был пройден на очном чемпионате РФ в техническом классе в 2017 двойкой Р.Абилдаев - В.Рубцов, но до настоящего времени не классифицирован из-за недостатка информации в отчете первопроходителей.

Мы решили исправить эту ситуацию: пройти и оформить отчет о прохождении этого маршрута с хорошими фотоиллюстрациями. По нашим сведениям, мы совершили 5-е прохождение (до нас маршрут был повторен один раз в 2018г. и два раза в 2020г. в рамках чемпионатов РФ в техническом классе).

На общем фото желтым цветом показана линия маршрута, предложенная для первопрохождения судейской коллегией очного чемпионата РФ в техническом классе 2017 года. Точные данные о линии маршрута Р.Абилдаева-В.Рубцова и последующих 3 команд отсутствуют. Красным цветом показан наш достаточно логичный вариант прохождения на участках R3-R8, R9-R13, R15-R22. На гребень мы вышли по камину, желания идти вправо по сильно разрушенной полке не было. Маршрут проходит параллельно линии маршрута Пеняева 6А к.сл. по центру южной стены вершины (именно южной, а не юго-западной, как указано в отчете И.Пеняева) и идентичен по сложности и протяженности. При этом маршрут имеет свой специфичный рельеф и особенности. По мнению Р.Кашапова, В.Кудряшова и С.Рожнова, имеющих в активе маршруты 6Б и 6А к. сл., маршрут соответствует 6А к.сл. Р.Кашапов и С.Рожнов в 2017-18 г.г. совершали восхождение в этом районе по маршруту Дорро 6А к.сл. на Цей-Лоам и маршрутам 5Б к.сл. в рамках очного технического класса чемпионатов РФ и им есть, с чем сравнивать.

Маршрут логичен, не камнеопасен, хотя местами встречаются свободно лежащие на полочках камни. Для промежуточных точек страховки очень хорошо идут якорные крючья, что связано с бедностью скального рельефа стены, камалоты используются гораздо реже, стопперы не использовали вообще. Оставленных предыдущими группами крючьев на маршруте не обнаружено, маршрут чистый. Своих крючьев на маршруте не оставляли. Шлямбурные крючья не применяли.

В зимне-весеннее время проблем с водой нет. В местах ночевок есть снег. По информации летом на стене воды нет.

4. Характеристика метеоусловий

Приведены архивные данные прогнозируемых погодных условий на 7.03.2021 по координатам вершины с сайта <https://www.meteoblue.com>.

В паспорте отчета указана реальная погода в этот день по ощущениям.

