

ЧЕМПИОНАТ ЦФО ПО АЛЬПИНИЗМУ
2021 года
ОТЧЕТ О ВОСХОЖДЕНИИ НА в. ДАЛАР
по восточному гребню (маршрут Кавуненко, 1964)
5А категории сложности

I. ПАСПОРТ ВОСХОЖДЕНИЯ

1. Общая информация		
1.1	ФИО, спортивный разряд руководителя	Дмитриенко Евгений Владимирович, МС
1.2	ФИО, спортивный разряд участников	Данилова Екатерина Борисовна, 1 р.
1.3	ФИО тренера	-
1.4	Организация	ВРОО «Спортивная Федерация Альпинизма»
2. Характеристика объекта восхождения		
2.1	Район	Западный Кавказ
2.2	Ущелье	Кичкинекол
2.3	Номер раздела по классификационной таблице 2013 года	2.3.20
2.4	Наименование и высота вершины	Далар, 3988м
2.5	Географические координаты вершины (широта/долгота), координаты GPS	43°13'20" с. ш. 42°09'42" в. д.
3. Характеристика маршрута		
3.1	Характер рельефа маршрута	Комбинированный
3.2	Категория сложности	5А
3.3	Название, год первопрохода	По Восточному гребню, 1964 (Кавуненко)
3.2	Перепад высот маршрута (указываются данные альтиметра или GPS, м.)	1575, из них подъем – 1327, спуск – 248
3.3	Протяженность маршрута (указывается в м.)	2500
3.4	Спуск с вершины	По дюльферам
3.5	Дополнительные характеристики маршрута	По Восточному гребню вода есть только на участке снежного ножа.
4. Характеристика действий команды		
4.1	Время движения по маршруту (ходовых часов команды) время до вершины время общее со спуском время из лагеря в лагерь	7 ч. 10 мин. 10 ч. 40 мин. 19 ч. 55 мин.
4.2	Ночевки	Одна ночевка на снежном ноже
4.3	Время на контрольных точках	Выход из лагеря чуть выше а/л «Узункол» от поворота на Доломиты – 01:00 (02.08.2021) Начали подъем на перевал Двойняшка – 06:20 Вышли на снежный нож – 11:40 Встали на ночевку – 12:00 (непогода) Выход на восхождение – 06:00 (03.08.2021) Выход на вершину – 07:50 Спуск на снежный нож – 09:20 Выход на начало дюльферов – 11:20 Окончание дюльферов – 14:30

		Возвращение в лагерь – 17:15
	5. Характеристика метеоусловий	
5	02.08.2021 с 12:00 дождь, гром, легкий град 03.08.2021 до 06:00 густой туман	
	6. Ответственный за отчет	
6.1	ФИО, e-mail	Данилкова Екатерина Борисовна asddeb@mail.ru +79202270961

II. ОПИСАНИЕ ВОСХОЖДЕНИЯ

1. Характеристика объектов восхождения




Фото 1 - Общее фото маршрута



1.3 Спутниковый снимок

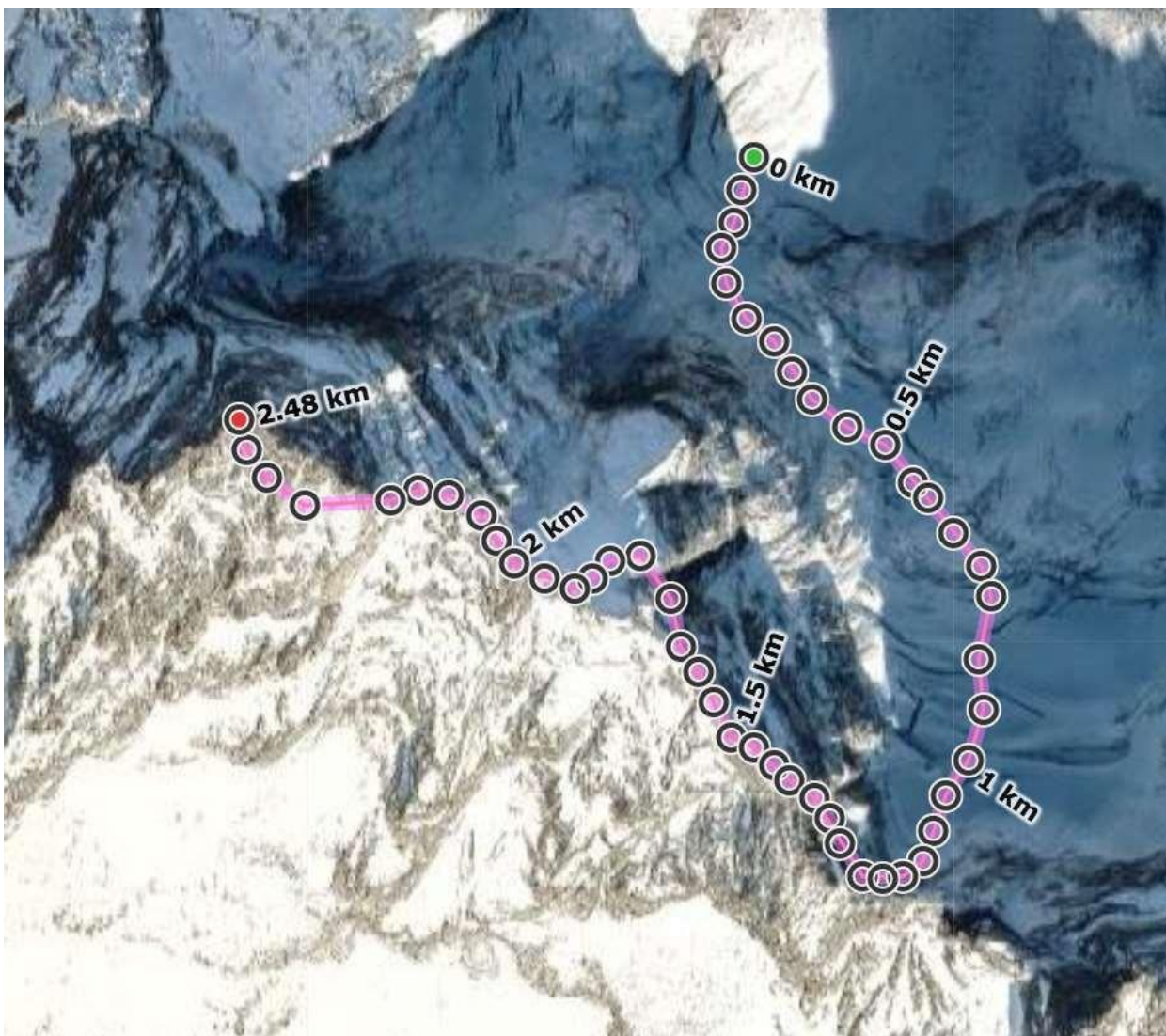


Фото 2. Спутниковый снимок с ниткой маршрута

1.4 Картосхема района

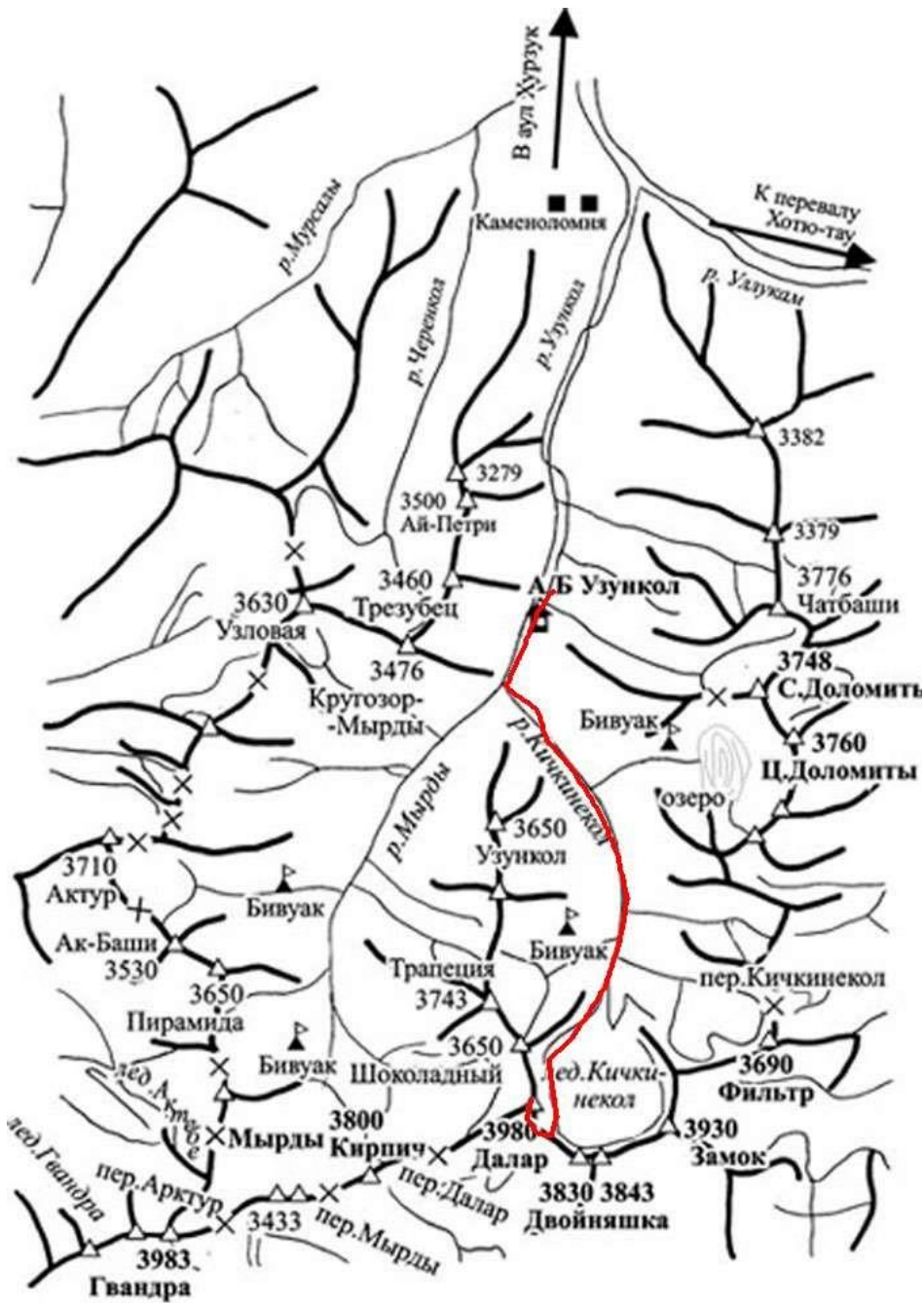


Фото 3. Картосхема района

2. Характеристика маршрута

2.1 Техническая фотография маршрута



Фото 4. Техническое фото маршрута

R0-R1 1100м ледовый 10-45°
R1-R2 35м III 40-60°
R2-R3 100м II-III 25-55°
R3-R4 50м III-IV 45-70°
R4-R5 дюльфер 10м
R5-R6 50м III 35-60°
R6-R7 390м I-II+ 10-45°, III 10м 60°
R7-R8 120м снежно-ледовый 30-45°
R8-R9 500м I-II 0-30°, дюльфер 5м
R9-R10 130м III-III+ 40-60°

II. ХАРАКТЕРИСТИКА ДЕЙСТВИЙ КОМАНДЫ

№ участка	Описание
0-1	Движение по закрытому леднику в связке. Начинаем движение в темноте по относительно пологому взлету. Через бергшрунд нет моста, преодолеваем лазанием. Затем повернули налево и продолжили движение по краю ранклюфта. Выбирая оптимальные пути среди на сильно разорванном взлете вышли немного влево на выполаживание, затем вправо и вверх подошли к бергшрунду под стенкой перевала Двойняшка. Ледник сильно разрушен, очевидных мостов нет. Берг под скальной стеной прошли по мосту сильно правее, затем по скале траверсировали влево к началу скального внутреннего угла, уходящего в большой рыжий кулуар.
1-2	Кулуар «сошел», мест для страховки на первом участке лазания мало – тонкие щели забиты мокрым песком, страховаться надо якорями, которых у нас нет. Внутренний угол мокрый. Деформированные шлямбурные уши на станции говорят о недавнем сходе больших камней по внутреннему углу. Камнеопасно.
2-3	Несложное лазание, рельеф очень сильно разрушен. Около 50 метров нет надежных мест для организации страховки. Двигаемся попеременно.
3-4	Одновременное движение на небольшую положительную стену с богатым рельефом.
4-5	Дюльфер 10м на перемычку.
5-6	Одновременное движение на небольшую положительную стенус богатым рельефом, несложное лазание.
6-7	В основном пешеходный участок. Местами встречаются участки узких полочек вдоль стены, один внутренний угол 10 метров. Проходим параллельно в связке, устанавливая точки страховки. Подходим к участку снежного ножа.
7-8	Первые 60 метров крутой лед проходим одновременно с переходом на снежный нож. Ухудшение погоды. Устанавливаем бивуак на ноже.
8-9	Дюльфер 5 м., затем опасный траверс по правой стене перемычки, разрушенные скалы, проходим попеременно со страховкой. Затем простой скальный участок: одновременно подходим по простому гребню к башне Далара и уходим по широкой полке налево.
9-10	По скалам третьей категории одновременно в связке поднимаемся по предвершинным скалам к вершине, слева от кулуара.



Фото 5. Начало участка R0-R1



Фото 6. Вид на ледник R0-R1



Фото 7. Конец участка R0-R1, вид на Двойняшку с перевала.



Фото 8. Участок R2-R3, несложное лазание.



Фото 9. Участок R5-R6, гребень перед выходом на снежный нож.
Ухудшение погоды.



Фото 10. Бивуак на снежном ноже.



Фото 11. Вид на Восточный гребень.



Фото 12. Погодные условия.



Фото 13. Траверс после снежного ножа.



Фото 13. Вершина.



Фото 14. Дюльфера.