

**Чемпионат Центрального федерального округа по альпинизму
класс высотно-технический**

Отчёт о восхождении

**Команды федерации альпинизма Калужской области
на в. Доломит Северный 3780 м.
по центру бастиона Западной стены,
маршрут М. Рыбакова 1980 г. (ск.),
1 августа 2021 г.
5А категории сложности**

г. Обнинск 2021

ПАСПОРТ ВОСХОЖДЕНИЯ

1. Западный Кавказ, Узункол, ущелье Кичкинекол.
2. В. Доломит Северный 3780 м. по центру бастиона Западной стены (М. Рыбакова 1980 г.).
3. Категория сложности: 5А.
4. Характер маршрута: скальный.
5. Перепад высот маршрута: 760м .

Протяженность маршрута: 700м (стенная часть)+400м (гребень) = 1220м

Протяженность участков: V кат сл. Около 385 м.,

VI кат сл. 15 м.

IV . кат сл. 175 м.

Средняя крутизна:

основной части маршрута – 77 град.

всего маршрута – 60 град.

6. Использованное снаряжение.

Закладки (набор от мелких до крупных, в основном стоппера)	около 30 точек
Френды (ВД камалот С4 – набор)	около 40 точек
Крючья ск.	
универсальные - 6 шт.	около 15 точек
якорные - 6 шт	около 15 точек.
ИТО	3 точки

Оставлено « крючьев» на маршруте: не оставляли.

7. Ходовых часов: 26,5 на подъёме.

Дней: 4, ночевок: 3, сидячих 1.

8. Состав команды:

Дымчишин Сергей Валентинович (КМС) – руководитель,
Колганов Владимир Алексеевич (1 сп. р.),
Попов Сергей Александрович (КМС),
Тушканов Олег Константинович (КМС),
Филонов Юрий Владимирович (КМС).

9. Тренер: Селиванов Юрий Федорович (КМС).

10. Выход на подход из АУСБ Узункол: 27.07.2021 16:00

Выход на маршрут с ночевок у Доломитского озера: 29.07.2019 06.30

Выход на вершину: 01.08.2019 12:30

Возвращение на ночевки у Доломитского озера: 01.08.2019 14:30

11. Выход после непогоды, неустойчивые метеоусловия, туман, мелкая морось ближе к вечеру. Второй день дождь со снегом.

Тактические действия команды

Выход на тренировочное восхождение (траверс в. Трезубец 2Б к.т.) провели уже на второй день приезда. По возвращении были проведены скальные занятия. Основным объектом выезда планировался один из маршрутов 5Б к.т. на Далар. И, несмотря на жесткие временные рамки сборов, казалось возможным совершить дополнительное восхождение для отработки взаимодействия группы 5 человек на сложном скальном рельефе. Таким подготовительным маршрутом к основному выбрали маршрут на Северный Доломит 5А к.т.

Описывая данный, пройденный им в 2019 году, маршрут Сергей Климов (<https://risk.ru/blog/217051>) дал в частности следующие рекомендации:

- Поскольку на маршруте присутствует довольно большое количество разнообразного свободного лазания, категорически не рекомендуется ходить его по плохой погоде и после плохой погоды.
- Группа не более 3х человек. Если группа больше либо не уверена в своих силах, рекомендуется обработать две-три верёвки заранее. Это значительно повысит ваши шансы на успех.
- При необходимости, с большой полки, от второго контрольного тура, можно уйти с маршрута пешком.
- Будьте осторожны после выхода на маршрут 4А. Несмотря на относительно простое лазание, верхняя часть маршрута сильно разрушена.

Так вот наше восхождение началось после непогоды, сплошной туман не давал просмотреть маршрут. Накануне вечером с трудом было найдено его начало. Утром пришлось выждать со стартом.

Фактически работа на маршруте началась в 9-30.

Каждый день часам к 15-16 начинало моросить. Команда несла 2 палатки и решила не рисковать, добираясь до большой полки и заночевала на приемлемых полочках в веревке друг от друга. Утром после выхода на полку было решено переместиться по ней метров на 300 влево к ручью там прекрасные площадки и продолжить восхождение на следующий день. Часов в 12 пошел сильный дождь со снегом.

Утром вернулись к перемычке и опять пришлось ожидать – начала движение группа, идущая 4А. Скалы 4А были действительно более разрушены и двигаться приходилось осторожно, а впятером соответственно и медленно. После 16 туман, дождь. Прорываться не стали и устроили бивак не дожидаясь вечера. Таким образом, однодневный маршрут пришлось идти с 3 ночевками.

Задним числом понятно, что с полки нужно было спускаться, готовиться и идти основной запланированный маршрут на Далар. В итоге на это восхождение мы не вписались по срокам отлета.

Теперь о маршруте.

Маршрут скальный, технически сложный

Во время восхождения использовались стопперы среднего и крупного размеров, все размеры полного набора френдов BD Camalot C4, якорные крючья. В двух местах пришлось переходить на ИТО.

График восхождения:

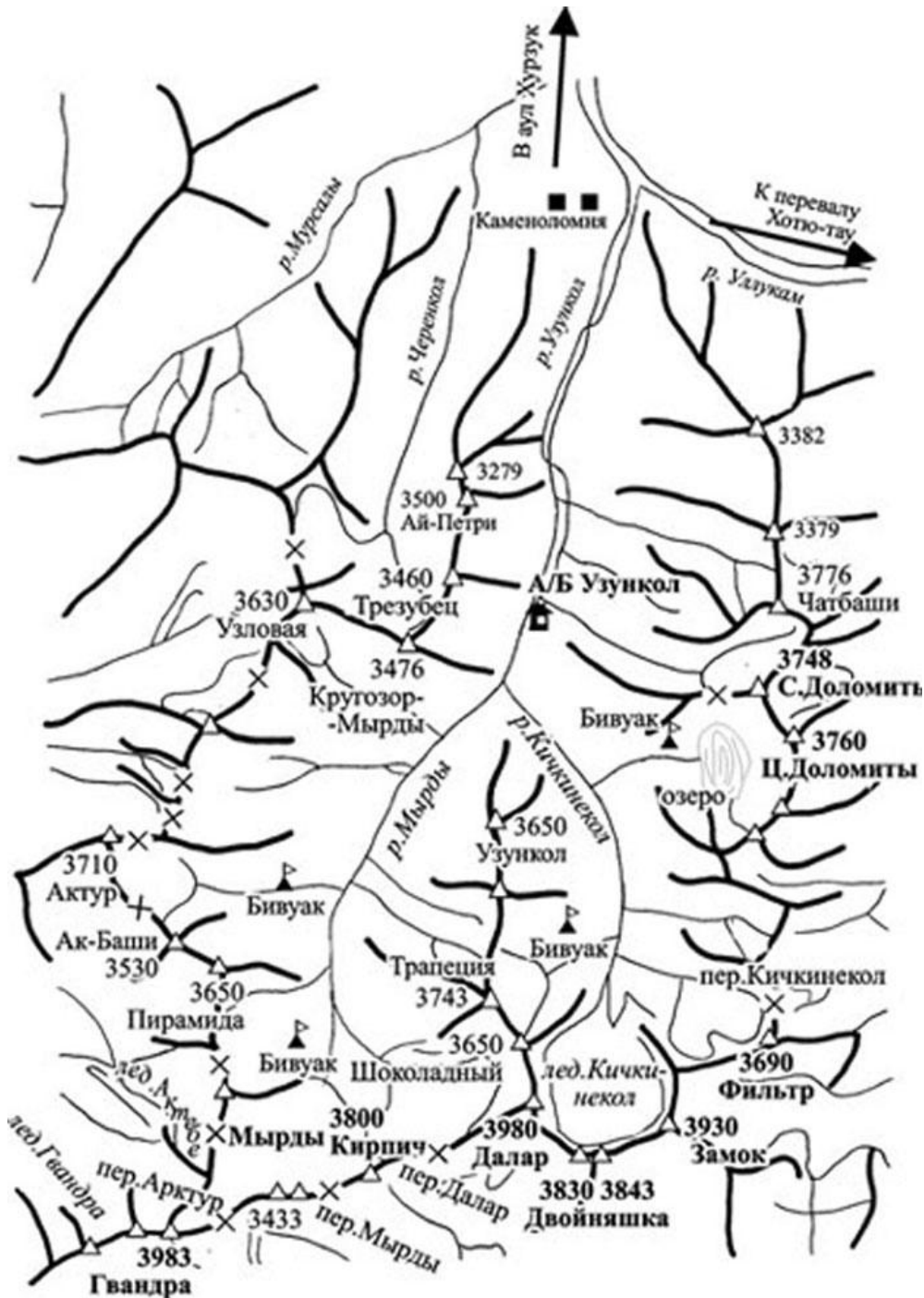
29.07.2021 07:00 – Начало работы на маршруте.

30.07.2021 10:00 – Выход на большую полку и остановка на биваке.

31.07.2021 08:00 – Продолжили работу на маршруте на участке 4А.

01.07.2021 12:30 – Выход на вершину. Спуск к на ночевкам у озера, спуск в базовый лагерь Узункол к 20-00

Карта-схема района



Общее фото

Хорошее собственные фото не позволила сделать погода, используем фото из Интернета (http://www.fasl.ru/files/Tsaregorodtsev_Dolomity_2016_e45d824e3c.pdf)



Наше фото от 01 08 2021 (по возвращении с восхождения)

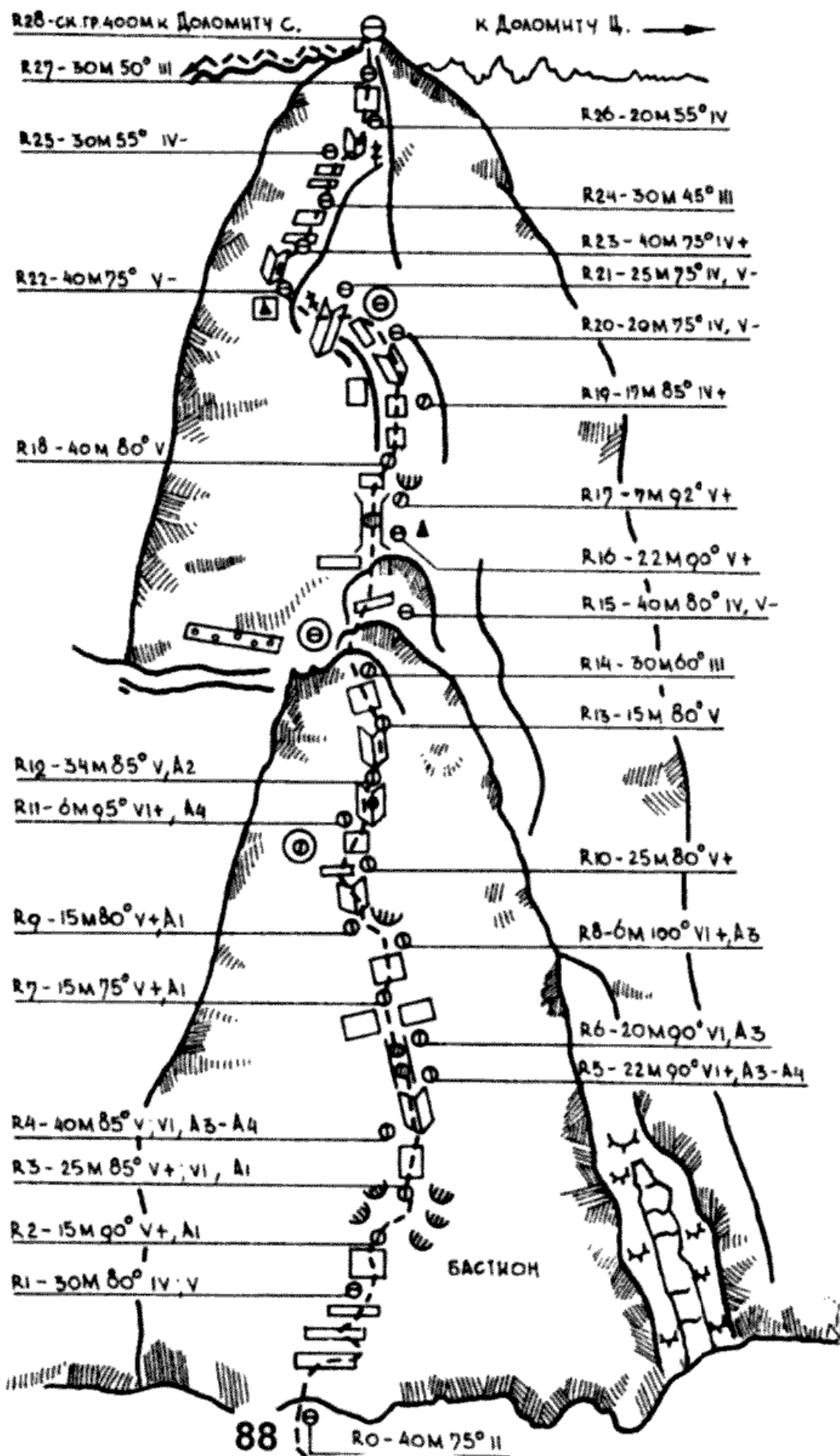


Линия прохождения маршрута






Схема маршрута в символах УИАА из книги П. Захарова



Фотографии с маршрута







На вершине слева направо:
Сергей Попов, Олег Тушканов, Сергей Дымчишин, Владимир Колганов, Юрий Филонов

