

## **ОТЧЁТ**

о восхождении на вершину Одессы (4810) по центру  
северо-западной стены  
6Б категории сложности  
командой Нижегородской Области  
с 16.08.22 по 18.08.22 г.

2022

## I.

## ПАСПОРТ ВОСХОЖДЕНИЯ


<b>1. Общая информация</b>		
1.1	Руководитель	Рындык Александр Павлович, КМС
1.2	Участники	Шурыгин Сергей Дмитриевич, КМС Лисин Александр Александрович, КМС
<b>2. Характеристика объекта восхождения</b>		
2.1	Район	Гиссаро-Алай
2.2	Ущелье	Каравшин
2.3	Номер раздела по кл.таблице 2013 г	5.4.3.24в
2.4	Наименование и высота вершины	Одессы, 4810 м.
<b>3. Характеристика маршрута</b>		
3.1	Название маршрута	По центру северо-западной стены (Копейки)
3.2	Категория сложности	6Б
3.3	Степень освоенности маршрута	-
3.4	Характер рельефа маршрута	Скальный
3.5	Перепад высот маршрута	1000 м.
3.6	Протяженность маршрута (указывается в м.)	1050 м.
3.7	Технические элементы маршрута указывается суммарная протяженность ков различной категории сложности с ием характера рельефа (ледово-снежный, ый))	III кат. сл. скалы - 50м. . сл. скалы - 180м. V кат. лы - 195м. VI кат. сл. - 305м. Скалы А2 - 110м. Скалы А3 – 190м.
3.8	Средняя крутизна маршрута, (°)	75 °
3.9	Средняя крутизна основной части маршрута, (°)	83 °
3.10	Спуск с вершины	По маршруту Русяева 6Б
3.11	Дополнительные характеристики маршрута	Все ночевки на стене в платформе над узкими полками. После ды на полках есть снег, а также на «крыше».
<b>4. Характеристика действий команды</b>		
4.1	Время движения (ходовых часов ды, указывается в часах и днях)	32 часа, 2.5 дня
4.2	Ночевки	2 ночевки в платформе
4.3	Время обработки маршрута	Маршрут не обрабатывался
4.4	Старт маршрута	8.00, 16.08.22
4.5	Выход на вершину	16.30, 18.08.22
4.6	Возвращение в базовый лагерь	17.30, 19.08.22
<b>6. Характеристики метеоусловий</b>		
5.1	Осадки	Без осадков
<b>6. Ответственный за отчет</b>		
6.1	ФИО, e-mail	Рындык А.П. ryndyk2012@yandex.ru

## ОПИСАНИЕ ВОСХОЖДЕНИЯ



Общее фото вершины





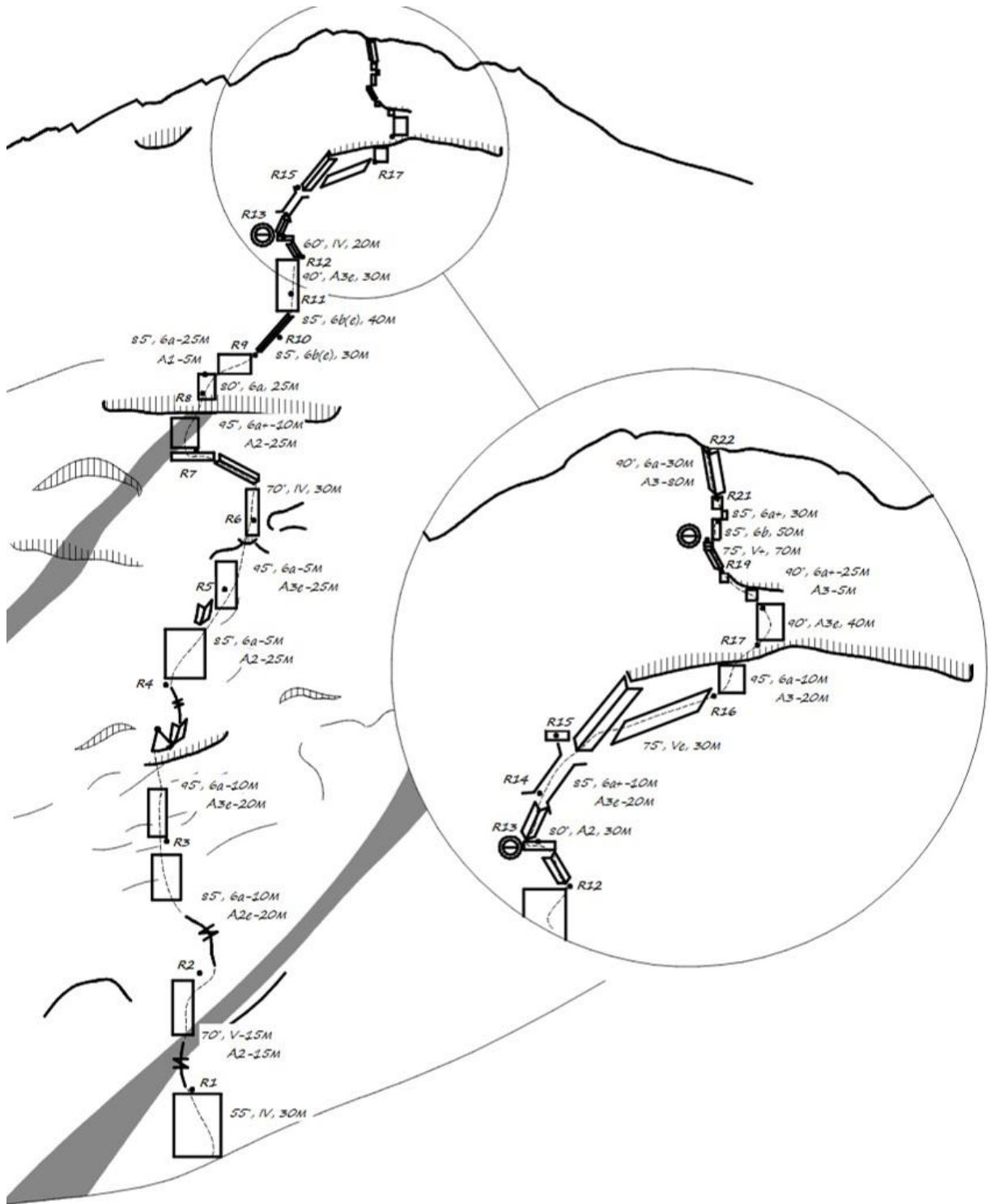
**Техническая фотография маршрута**





**Фото профиля маршрута**

# Схема маршрута в символах УИАА



\* Обозначение участков совпадает с обозначением из отчета команды первопроходцев

## **Тактические действия команды**

Мы планировали пройти маршрут за 3 дня без обработки. Каждый день, двигаясь до наступления сумерек и вставая на ночёвку в платформе над удобными для этого полками. В связи с этим было рассчитано питание и запас воды. Так как до восхождения долго стояла хорошая погода, рассчитывать на снег на полках не приходилось, в связи с этим команда взяла с собой 18л воды. И еды на 4 дня на случай непогоды.

В итоге маршрут был пройден согласно плану, с хорошим запасом прочности. Срывов и травм не было

На протяжении всего маршрута была использована одновременная схема движения. Каждый день менялся лидер, все участники команды успели поработать в каждой роли. Погода в течение всего восхождения стояла хорошая. Все ночёвки на подъёме в платформе над маленькими полками.

### **1 день 16.08.2022**

Вышли из штурмового лагеря под стеной в 5:30. Подход под старт с преодолением простреливаемого камнями перехода через берг занял 2 часа. Начало работы на маршруте в 8:00, окончание в 19.00. За день пройдено 13 веревок. Ночевка на штатной полке в месте разделения маршрутов Воронова и Копейки. Весь день лидировал Рындык А.

### **2 день 17.08.2022**

Лидирует Лисин А., на данном участке маршрута встречается очень тяжёлый для прохождения 2 и 3 номерами участок, траверс длиной в 2 верёвки с минимальным набором высоты, приходится выдавать себя перилами через множество точек. Во второй половине дня выпадало немного снега, что затруднило свободное лазание. Время работы на маршруте с 7.00 до 19.00. За день пройдено 11 веревок до участка R21, ночёвка на штатном месте для ночёвки на R20.

### **3 день 18.08.22**

Лидером работает Шурыгин С., очень холодно, внутренний угол в начале залит льдом (Зверёвки), после выхода на крышу теплеет, ещё 8 верёвок и в 16.30 выходим на вершину. Время работы на маршруте с 7.30 до 16.30

В 17.00 начали спуск по маршруту 6Б Русяева. Ночуем под открытым небом на полке после 8 дюльферов по гребню.

К палаткам под стеной вернулись к 14.15 следующего дня (19.08.22) и к 17.30 в базовый лагерь в Кара-су

В первом контрольном туре и на вершине была снята записка команды из Ростова, Васильев, Эйзман. Других туров на маршруте не найдено.

### Подробное описание «крыши» маршрута

1 веревка: 40м 4кс, от полки на крыше в правую часть внутреннего угла

2 веревка: 45м 4-5кс, вверх и вправо по углу до огромных песочных часов, образованных упавшим блоком, от них наверх до осыпных полок, лазание до 5кс, местами бедная страховка, в конце много живых камней

3 веревка: 50м, 2кс, траверс вправо по простым полкам, под начало неявного разрушенного гребня

4 веревка: 50м, 4кс, справа от гребня по внутреннему углу, камнеопасно

5 веревка: 40м, 4кс, продолжать движение по углу, выбирая самый простой путь до выхода на простые осыпные полки

6 веревка: 50м, 2-3кс, по простым полкам вверх и вправо до огромного кулуара, идущего с вершины, под основание предвершинного гребня

7 веревка: 50м, 5кс, движение вверх по предвершинному гребню, линия петляет, выбирайте наиболее простой рельеф

8 участок: 70м, 2кс, по простым скалам гребня выйти на вершину



## **Рекомендации для последующих восходителей.**

Теоритически можно ночевать сидя или раздельно лёжа на полках. На крыше (6 веревок) много мест для ночевок.


На маршруте редко но встречаются отверстия под съемные шлямбура 8мм глубиной 15мм!! и 22мм, при этом иногда они являются единственной возможной страховкой, отверстия могут быть в плохом состоянии. Забили один шлямбур для подвески платформы. На прохождении встречаются забитые предыдущими командами клиновые анкера 8мм без гаек и ушей.

Шлямбура от первопроходцев с каждым годом все старше, возможно, где-то их логично заменить или продублировать.


## **Подробная информация о спуске с вершины с указанием ориентиров.**

Чтобы выйти на дюльфера маршрута Русяева необходимо совершить 8 дюльферов по гребню до момента где, смотря вниз, слева будет видна большая полка с вымощенной площадкой под палатку и остатками балонов и прочего мусора. Акцентирую внимание, что дюльферять нужно прямо по гребню, и не забирать правее. Из нюансов, у нас гребень был полностью сухой, и верёвка регулярно застревала между камней так, что приходилось лезть освобождать.










**R1-R2**





**R2-R3**





**R3-R4**





**R4-R5**





**R7-R8**






**R9-R10**






**R13-R14**





**R17-R18**





**R20-R21**




**Вторая ночёвка**






**R21-R22**






**R22**





**Команда на вершине**





**Уход с гребня при дюльфере по 6Б Русяева**





Снаряжение которое наша команда использовала на маршруте.