

Чемпионат России по Альпинизму 2022 г.

Класс высотных восхождений

ОТЧЁТ

о восхождении на вершину **пика Ленина**
по маршруту через контрфорс скалы Липкина,

5А категории сложности,

совершённом сборной командой

Республики Татарстан, города Москвы и Краснодарского края

в период с 4 по 7 августа 2022 г.

2022 г.

1. ПАСПОРТ ВОСХОЖДЕНИЯ

1. Общая информация		
1.1	Руководитель	Кашапов Р.Г. – МС
1.2	Участники	Батищев С.Н. – 1 разряд Мамедова И.Н. – 1 разряд
1.3	Тренер	Яковенко А.Н. – МС Кудряшов В.С. – КМС Гордеев В.Ю. Подлесный Д.Н. – МС
1.4	Организация	Федерация альпинизма Республики Татарстан, Федерация альпинизма и скалолазания г. Москвы и Краснодарская краевая спортивная общественная организация «Федерация альпинизма»
2. Характеристика объекта восхождения		
2.1	Регион	Памир
2.2	Район	Заалайский хребет
2.3	Номер раздела по классификационной таблице 2013 г.	4.4.39
2.4	Наименование и высота вершины	Пик Ленина, 7134 м.
3. Характеристика маршрута		
3.1	Название маршрута	По контрфорсу скалы Липкина
3.2	Категория сложности	5А
3.3	Степень освоенности маршрута	Не освоен
3.4	Характер рельефа маршрута	Ледово-снежный
3.5	Перепад высот маршрута	2934 м.
3.6	Протяжённость маршрута	ок. 6000 м.
3.7	Технические элементы маршрута	II категории сложности – 3300 м. II категории сложности – 2000 м. III категории сложности – 715 м. IV категории сложности – нет V категории сложности – нет VI категории сложности – нет
3.8	Средняя крутизна маршрута	35°
3.9	Крутизна стенной части маршрута	Не применимо к данному маршруту
3.10	Спуск с вершины	По «Классике» через вершину Раздельная
3.11	Доп. характеристики маршрута	
4. Характеристика действий команды		
4.1	Время движения	55 часов, 5 дней
4.2	Ночёвки	Удобные площадки под палатки
4.3	Время обработки маршрута	Маршрут пройден без обработки
4.4	Выход на маршрут	6-00, 04.08.2022
4.5	Выход на вершину	18-00, 07.08.2022
4.6	Возвращение в базовый лагерь	20-00, 08.08.2022
5. Характеристика метеоусловий		
5.1	Температура	От +2°С до +15°С
5.2	Сила ветра	От 2 м/с до 50 м/с
5.3	Осадки	Не было
5.4	Видимость	Хорошая до 10000 м.
6. Ответственный за отчёт		
6.1	ФИО, e-mail	Батищев С.Н., zurumzik@mail.ru

II. ОПИСАНИЕ ВОСХОЖДЕНИЯ
1. Характеристика объекта восхождения
1.1.Общее фото вершины




1.2 Фото маршрута



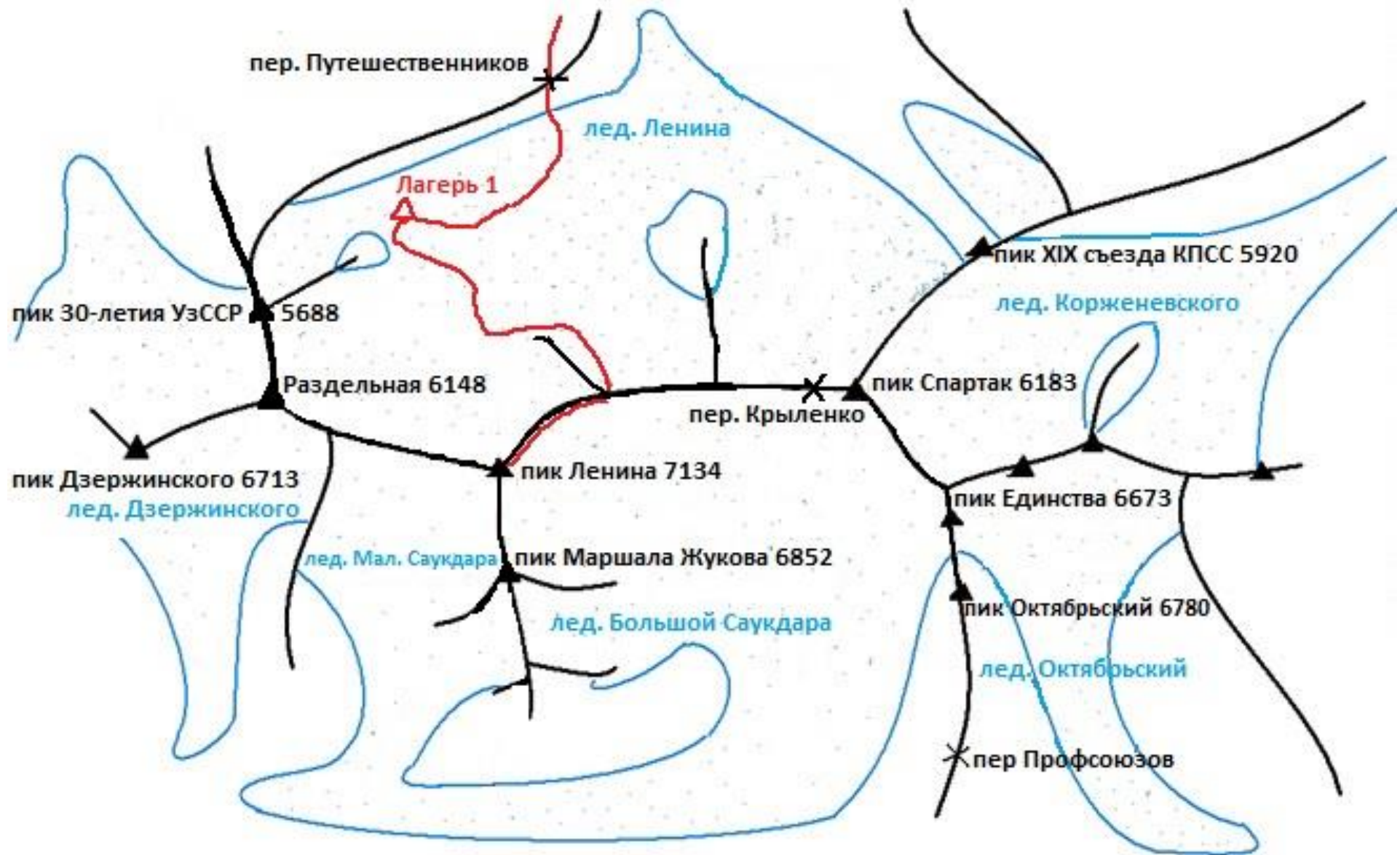
1.3 Профиль маршрута (схема)



1.4 Фотопанорама района




1.5 Карта района



2. Характеристика маршрута

2.1 Техническая фотография маршрута



2.2 Схема УИАА

Участок	Длина (м.)	Крутизна	Сложность	Схема	Ледобуры
R10-R11	400	30°-40°	II	<p>The schematic diagram shows a vertical road layout with various symbols and terrain indicators. At the top, there is a road with a hatched shoulder. Below it, a road with a hatched shoulder leads to a cluster of small circles. Further down, a road with a hatched shoulder leads to a cluster of plus signs. Below that, a road with a hatched shoulder leads to a cluster of plus signs. Further down, a road with a hatched shoulder leads to a cluster of plus signs. Below that, a road with a hatched shoulder leads to a cluster of plus signs. Further down, a road with a hatched shoulder leads to a cluster of plus signs. Below that, a road with a hatched shoulder leads to a cluster of plus signs. Further down, a road with a hatched shoulder leads to a cluster of plus signs. Below that, a road with a hatched shoulder leads to a cluster of plus signs. Further down, a road with a hatched shoulder leads to a cluster of plus signs. Below that, a road with a hatched shoulder leads to a cluster of plus signs. At the bottom, a road with a hatched shoulder leads to a cluster of small circles.</p>	0
R9-R10	1100 100	10°-30° 30°	I		0
R8-R9	300 300	30°-40° 40°-45°	II III		0 0
R7-R8	600	40°-45°	II		0
R6-R7	300	10°-20°	II		0
R5-R6	100	40°-50°	III		3
R4-R5	900	10°-30°	I		0
R3-R4	15	50°	III-III+		3
R2-R3	1200	10°-30°	I		0
R1-R2	100	40°-50°	III		3
R0-R1	600	30°	II-III		0

3. Характеристика действий команды

3.1 Словесное описание маршрута

Маршрут восхождения на пик Ленина начинается с Базового лагеря, расположенного на поляне Эдельвейсов в долине реки Ачик-Таш. До Базового лагеря можно добраться на автомобиле из г. Ош – дорога займёт 5-6 часов.

От Базового лагеря порядка 12 километров до Лагеря 1. Сначала по дороге и/или по хорошо натоптанной тропе до Луковой поляны – примерно час пути пешком. Далее по тропе через перевал Путешественников вдоль отрога хребта над ледником Ленина до плато в районе пика Холм и пика Юхина или левобережной морены ледника Ленина – в зависимости от расположения Лагеря 1. Путь от Базового лагеря на поляне Эдельвейсов до Лагеря 1, как правило, занимает 4 (четыре) ходовых часа.

Маршрут через контрфорс скалы Липкина начинается с подъёма с ледника Ленина по снежно-осыпным склонам в направлении снежной террасы. Далее маршрут идёт по снежным полям, пересекая террасы, и выводит к скальному контрфорсу восточного гребня пика Ленина, в простонародье называемому «Метлой». По «Метле» необходимо подняться на восточный гребень, по которому и выйти на вершину по взлёту, называемому здесь «Запятая».

3.2 Подготовка к восхождению

Перед восхождением группа совершила два акклиматизационных выхода. Первый – на вершину пика Юхина (5130 м.), где и заночевала. Второй – по маршруту восхождения с ночёвками на снежной террасе на высоте 5300 м. (Лагерь 2) и на снежной террасе на высоте 6000 м. (Лагерь 3).

Во время второго акклиматизационного выхода группа приняла решение изменить начальный участок маршрута. Мы отказались подниматься по снежным склонам скалы Липкина. Вместо этого мы обогнули скалу направо – в сторону так называемой «Сковородки» и выбрали для подъёма самый дальний осыпной кулуар с характерной промоиной посередине. Также во время второго акклиматизационного выхода в Лагере 2 были оставлен бивак, часть личных вещей и продуктов на восхождение.

После акклиматизационных выходов группа спустилась в Базовый лагерь для восстановления.

Непосредственно на восхождение вышла группа из 3 (трёх) человек в составе: Расим Кашапов, Сергей Батищев, Ирина Мамедова.

Одновременно с нашей группой на том же маршруте должна была работать группа в составе: Юрий Утяшев, Константин Бобринский, Виталий Давыдыч и Сергей Здражевский. Предполагалось взаимодействие групп на маршруте, при условии движения с разрывом не менее 1 (одного) часа.

3.3 Действия команды во время восхождения

4 августа 2022 г.

4-00 Выход группы из Лагеря 1. Пересекаем левобережную морену ледника Ленина и сам ледник в направлении скалы Липкина, огибаем скалу справа в направлении «Классического» маршрута по «Сковородке». Подходим под маршрут. Стартовая высота – 4200 м.

6-00 Начинаем маршрут с подъёма по осыпному кулуару – преодолеваем 600 м. смёрзшейся мелкой осыпи поодиночке и без страховки. Выходим на небольшую площадку на склоне скалы Липкина – связываемся.

Далее 100 м. снежно-ледового взлёта крутизной до 50° - используем по одному буру для страховки связки через каждые 30 м.

Далее 1200 метров снежного склона с периодически встречающимися открытыми трещинами до снежной террасы под характерным надувом (снежным карнизом), защищающим от ветра. Перед карнизом невысокая – 10-15 м. – скальная стеночка со льдом крутизной до 50°.

15-00 Встаём лагерем на высоте 5300 м. (Лагерь 2). После постановки лагеря и обеда выходим готовить ступени выше по маршруту – протропили около 200 метров по высоте. Возвращаемся в Лагерь 2. К моменту нашего возвращения группа Утяшева также поднялась к нам на площадку и встала лагерем на ночёвку.

5 августа 2022 г.

6-00 Выход группы из Лагеря 2. Ночью ветер частично замёл следы, сделанные нами накануне – оказалось удобнее идти по насту рядом с тропой, чем подниматься по наполовину заметённым следам. По снежному полю около 1000 м. с нарастающей крутизной склона до начала скальной гряды. От начала скальной гряды влево 300 м. вдоль террасы под снежно-ледовый надув (карниз).

13-00 Встаём лагерем под стеной карниза на высоте 6000 м. (Лагерь 3). Примерно час спустя группа Утяшева также поднялась к нам на площадку и встала лагерем на ночёвку.

6 августа 2022 г.

6-00 Выход группы из Лагеря 3. Около 600 м. вверх и вправо по снежно-ледовому склону крутизной до 45° в сторону контрфорса (так называемая «Метла»).

Контрфорс представляет собой скальную гряду средней крутизной до 30°. Справа он обрывается в сторону верховья ледника Ленина. Слева переходит в лавиноопасные снежные склоны, тянущиеся между контрфорсом и восточным гребнем пика Ленина. Гряда контрфорса состоит из нескольких скальных

выступов высотой 10-15 метров, перемежающихся снежными склонами и осыпными островами. Преодолеть гряду можно как в лоб по осыпным островам выступов так и слева – по снежно-ледовым взлётам.

В нижней части «Метлы» мы 300 метров шли слева от гряды по снегу. В верхней части перешли на осыпь – и преодолели ещё 300 м. подъёма по контрфорсу.

15-00 Встаём лагерем перед последним взлётом контрфорса перед выходом на восточный гребень пика Ленина – Лагерь 4. Здесь много места, как на каменистой площадке гребня, так и на снежнике между ним и подъёмом на восточный гребень пика Ленина. Часом позже группа Утяшева также поднялась к нам на площадку и встала лагерем на ночёвку.

7 августа 2022 г.

8-00 Выход группы из Лагеря 4. Подъём 100 м. по скальной осыпи на снежный купол. В этом месте контрфорс соединяется с восточным гребнем пика Ленина. Далее около 1500 метров вдоль гребня на вершину. Последние 400 метров подъёма – снежный склон крутизной до 45°.

14-00 Выходим к снежной мульде в 10 метрах по высоте от вершины пика Ленина. Более трёх часов ожидаем подхода группы Утяшева. Последние метры по высоте и примерно 200 метров маршрута преодолеваем вместе.

18-00 Выходим на вершину пика Ленина.

3.4 Метеорологические условия

На большей части маршрута погода благоволила восхождению: было солнечно, довольно тепло, дул тихий ветер.

5 августа ночью прошёл снегопад, засыпавший протропленный участок по пути подъёма. Но к утру он закончился – и мы без проблем продолжили восхождение.

7 августа во второй половине дня погода начала портиться – стал усиливаться ветер. К ночи он перерос в шторм – порывы достигали 30-40 метров в секунду. Нам не без труда удалось поставить лагерь на спуске – ниже так называемого «ножа».

8 августа – шторм бушевал всю ночь, к утру ветер усилился ещё больше – порывы достигали 50 метров в секунду. Мы с трудом собрали лагерь. Палатка группы Утяшева оказалась разорвана – у спортсменов порывом ветра унесло несколько вещей. В этих условиях было принято решение незамедлительно начать спуск единой группой. Спускаться в условиях шквального порывистого ветра пришлось до перемычки между пиком Ленина и Раздельной. На подъёме к лагерю на Раздельной ветер стих, дальнейший спуск прошёл без проблем.

3.5 Итоги, выводы, рекомендации по маршруту

Маршрут, в целом безопасен для восхождений группами в любом составе. Наиболее опасные участки маршрута: снежные террасы, особенно в верхней части маршрута при выходе на контрфорсы - здесь необходимо преодолеть узкое «горло» между террасой и скальной грядой «Метлы»; а также карнизы восточного гребня, расположенные справа по ходу восхождения.

Практически на всём протяжении маршрута присутствует связь с лагерями, расположенными в верховьях ледника Ленина. Начиная со скал Липкина и до восточного гребня пика Ленина ловит мобильная связь (оператор «О!Мобайл»), возможен выход в интернет.

Маршрут, в целом, соответствует заявленной категории 5А в силу его высоты и автономности.

3.5 Фотографии на маршруте



Фото 1. Ирина Мамедова в осыпном кулуре на участке R0-R1.




Фото 2. Работа на участке R1-R2.



Фото 3. Вид с участка R2-R3 на ледник Ленина.



Фото 4. Движение группы на участке R2-R3.



Фото 5. Бергшрунд на участке R4-R5.



Фото 6. Лагерь 3 на высоте 6000 м. Вечер 05 августа 2022 г.



Фото 7. Лагерь 4 на высоте 6600. Вечер 06 августа 2022 г.



Фото 8. Вид на вершину пика Ленина (7134 м.) с восточного гребня.



Фото 9. Группа под вершиной пика Ленина в ожидании подъёма группы Утяшева.



Фото 10. Общее фото на вершине пика Ленина. Совместное фото с группой Утяшева.