

Чемпионат России по Альпинизму 2022 г.

Класс высотных восхождений

## **ОТЧЁТ**

о восхождении на вершину **пика Ленина**  
по маршруту через контрфорс скалы Липкина,  
5А категории сложности,  
совершённом сборной командой  
города Москвы и Краснодарского края  
в период с 4 по 7 августа 2022 г.

2022 г.

# 1. ПАСПОРТ ВОСХОЖДЕНИЯ

<b>1. Общая информация</b>		
1.1	Руководитель	Утяшев Ю.А. – 1 разряд
1.2	Участники	Здражевский С.А. – 1 разряд Давыдыч В.В– 1 разряд Бобринский К.И.1 разряд
1.3	Тренер	Яковенко А.Н. – МС
1.4	Организация	Федерация альпинизма и скалолазания г. Москвы и Краснодарская краевая спортивная общественная организация «Федерация альпинизма»
<b>2. Характеристика объекта восхождения</b>		
2.1	Регион	Памир
2.2	Район	Заалайский хребет
2.3	Номер раздела по классификационной таблице 2013 г.	4.4.39
2.4	Наименование и высота вершины	Пик Ленина, 7134 м.
<b>3. Характеристика маршрута</b>		
3.1	Название маршрута	По контрфорсу скалы Липкина
3.2	Категория сложности	5А
3.3	Степень освоенности маршрута	Не освоен
3.4	Характер рельефа маршрута	Ледово-снежный
3.5	Перепад высот маршрута	2934 м.
3.6	Протяжённость маршрута	ок. 6000 м.
3.7	Технические элементы маршрута	II категории сложности – 3300 м. II категории сложности – 2000 м. III категории сложности – 715 м. IV категории сложности – нет V категории сложности – нет VI категории сложности – нет
3.8	Средняя крутизна маршрута	35°
3.9	Крутизна стенной части маршрута	Не применимо к данному маршруту
3.10	Спуск с вершины	По «Классике» через вершину Раздельная
3.11	Дополнительные характеристики маршрута	
<b>4. Характеристика действий команды</b>		
4.1	Время движения	5 часов, 5 дней
4.2	Ночёвки	Удобные площадки под палатки
4.3	Время обработки маршрута	Маршрут пройден без обработки
4.4	Выход на маршрут	6-00, 04.08.2022
4.5	Выход на вершину	16-30 , 07.08.2022
4.6	Возвращение в базовый лагерь	20-00, 08.08.2022
<b>5. Характеристика метеоусловий</b>		
5.1	Температура	От +2°С до +15°С
5.2	Сила ветра	От 2 м/с до 50 м/с
5.3	Осадки	Не было
5.4	Видимость	Хорошая до 10000 м.
<b>6. Ответственный за отчёт</b>		
6.1	ФИО, e-mail	Здражевский С.А., serzh_ant_92@mail.ru

## **II. ОПИСАНИЕ ВОСХОЖДЕНИЯ**

### **1. Характеристика объекта восхождения**

#### **1.1 Общее фото вершины**



## 1.2 Фото маршрута



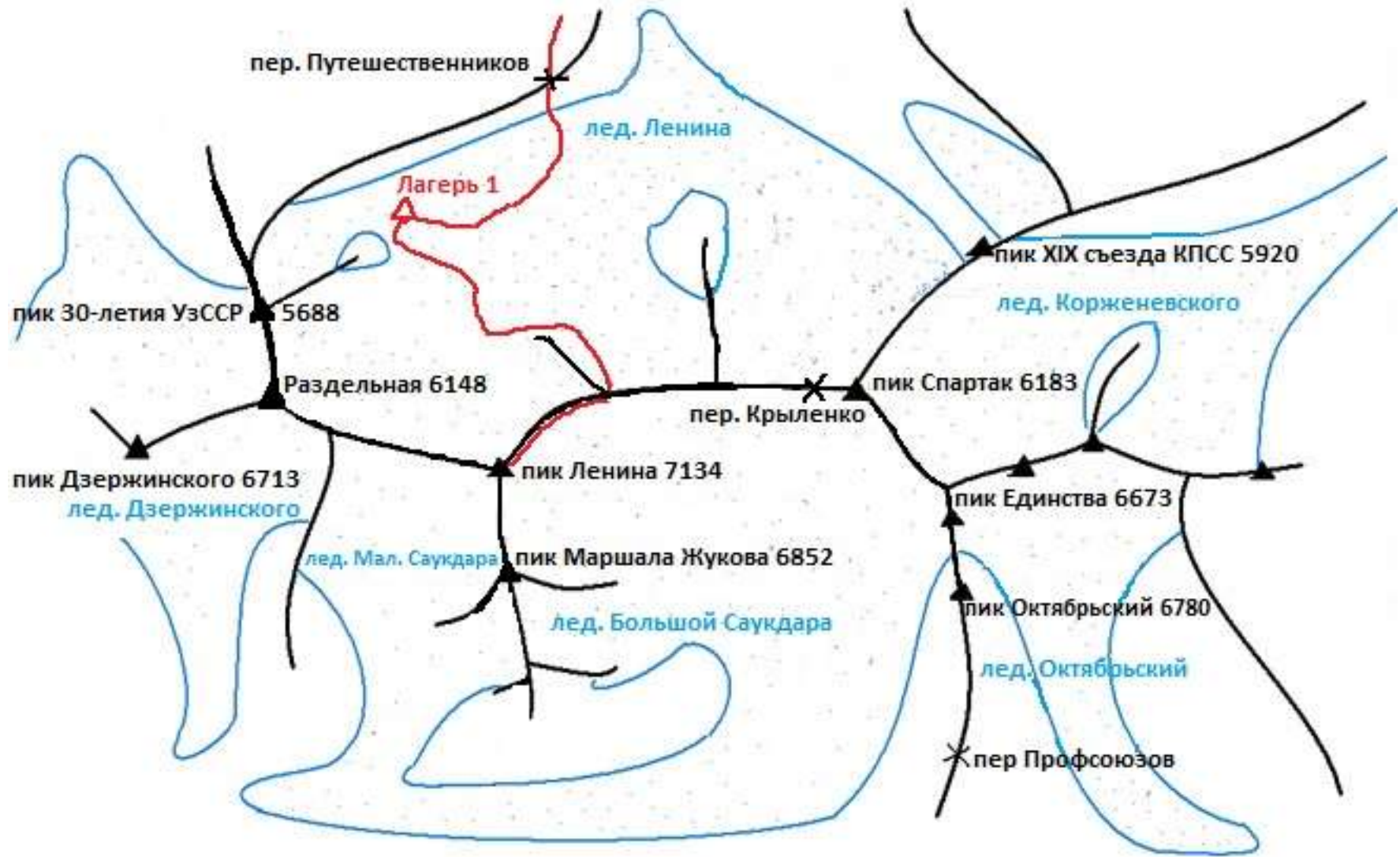
### 1.3 Профиль маршрута (схема)



#### 1.4 Фотопанорама района

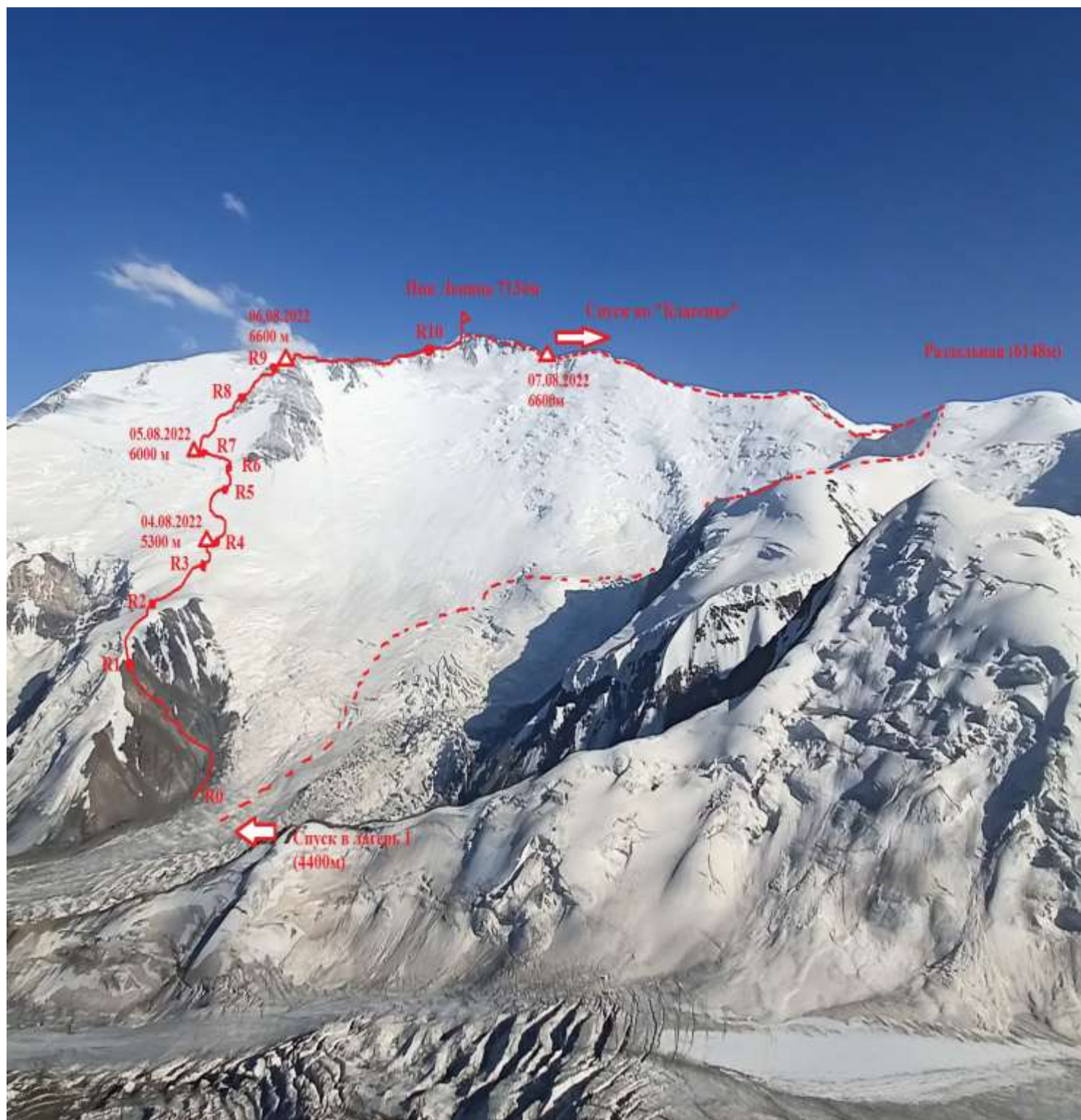


### 1.5 Карта района



## 2. Характеристика маршрута

### 2.1 Техническая фотография маршрута





## 2.2 Схема УИАА

Участок	Длина (м.)	Крутизна	Сложность	Схема	Ледобуры
R10-R11	400	30°-40°	II		0
R9-R10	1100 100	10°-30° 30°	I		0
R8-R9	300 300	30°-40° 40°-45°	II III		0 0
R7-R8	600	40°-45°	II		0
R6-R7	300	10°-20°	II		0
R5-R6	100	40°-50°	III		3
R4-R5	900	10°-30°	I		0
R3-R4	15	50°	III-III+		3
R2-R3	1200	10°-30°	I		0
R1-R2	100	40°-50°	III		3
R0-R1	600	30°	II-III		0

### 3. Характеристика действий команды

### **3.1 Словесное описание маршрута**

Маршрут восхождения на пик Ленина начинается с Базового лагеря, расположенного на поляне Эдельвейсов в долине реки Ачик-Таш. До Базового лагеря можно добраться на автомобиле из г. Ош – дорога займёт 5-6 часов.

От Базового лагеря порядка 12 километров до Лагеря 1. Сначала по дороге и/или по хорошо натоптанной тропе до Луковой поляны – примерно час пути пешком. Далее по тропе через перевал Путешественников вдоль отрога хребта над ледником Ленина до плато в районе пика Холм и пика Юхина или левобережной морены ледника Ленина – в зависимости от расположения Лагеря 1. Путь от Базового лагеря на поляне Эдельвейсов до Лагеря 1, как правило, занимает 4 (четыре) ходовых часа.

Обычный маршрут через контрфорс скалы Липкина начинается с подъёма с ледника Ленина по снежным склонам в направлении снежной террасы. Далее маршрут идёт по снежным полям, пересекая террасы, и выводит к скальному контрфорсу восточного гребня пика Ленина, в простонародье называемому «Метлой». По «Метле» необходимо подняться на восточный гребень, по которому и выйти на вершину по взлёту, называемому здесь «Запятая».

### **3.2 Подготовка к восхождению**

Перед восхождением группа совершила два акклиматизационных выхода. Первый – на вершину пика Юхина (5130 м.), где и заночевала. Второй – по маршруту восхождения с ночёвками на снежной террасе на высоте 5300 м. (Лагерь 2) и на снежной террасе на высоте 6000 м. (Лагерь 3).

В соответствии с рекомендацией ОБ, перед вторым акклиматизационным выходе, совершили разведку начала маршрута. В процессе разведки, командой было принято решение подниматься по дальнему осыпному кулуару с выходом на самый верх скал Липкина, где обнаружили уцелевший фрагмент самолета летчика Липкина.

На акклиматизационном выходе взаимодействовали с командой Расима Кашапова(Сергей Батищев, Ирина Мамедова). Договорились на взаимодействие групп на маршруте: тройка Кашапов-Батищев-Мамедова, работают на маршруте с разницей в час с нашей командой. Во время выхода были подготовлены площадки под бивак, занесена часть продуктов на восхождение и оставлен бивак на спуске в лагере 2.

После акклиматизационных выходов группа спустилась в Базовый лагерь для восстановления.

Непосредственно на восхождение вышла группа из 4 (четырёх) человек в составе: Юрий Утяшев, Сергей Здражевский, Константин Бобринский, Виталий Давыдыч.

### **3.3 Действия команды во время восхождения**

#### **4 августа 2022 г.**

**5-00** Выход группы из Лагеря 1. Пересекаем левобережную морену ледника Ленина и сам ледник в направлении скалы Липкина, огибаем скалу справа в направлении «Классического» маршрута по «Сковородке». Подходим под маршрут. Стартовая высота – 4200 м.

**7-00** Начинаем маршрут с подъёма по осыпному кулуару – преодолеваем 600 м. смёрзшейся мелкой осыпи поодиночке и без страховки. Выходим на небольшую площадку на склоне скалы Липкина – связываемся.

Далее 100 м. снежно-ледового взлёта крутизной до 50° - используем буры для страховки связки через каждые 30 м.

Далее 1200 метров снежного склона с периодически встречающимися открытыми трещинами до снежной террасы под характерным надувом (снежным карнизом), защищающим от ветра. Перед карнизом невысокая – 10-15 м. – скальная стеночка со льдом крутизной до 50°.

**16-00** Встаём на бивак на высоте 5300 м. (Лагерь 2) на подготовленной ранее площадке, которую частично занесло снегом. Группа Расима Кашапова находится на биваке

#### **5 августа 2022 г.**

**6-00** Обе группы вышли из Лагеря 2. Следы, которые протропили спортсмены из группы Кашапова практически полностью занесло ветром. Шли по прочному снежному насту рядом. У бергшрунда пропустили вперед группу Кашапова. По снежному полю около 1000 м. с нарастающей крутизной склона до начала скальной гряды. От начала скальной гряды влево 300 м. вдоль террасы под снежно-ледовый надув (карниз).

**14-00** Встаём на бивак под стеной карниза на высоте 6000 м. (Лагерь 3).

#### **6 августа 2022 г.**

**7-00** Выход группы из Лагеря 3. Около 600 м. вверх и вправо по снежно-ледовому склону крутизной до 45° в сторону контрфорса (так называемая «Метла»).

Контрфорс представляет собой скальную гряду средней крутизной до 30°. Справа он обрывается в сторону верховья ледника Ленина. Слева переходит в лавиноопасные снежные склоны, тянущиеся между контрфорсом и восточным гребнем пика Ленина. Гряда контрфорса состоит из нескольких скальных выступов высотой 10-15 метров, перемещающихся снежными склонами и осыпными островами. Преодолеть гряду можно как в лоб по осыпным островам выступов так и слева – по снежно-ледовым взлётам.

В нижней части «Метлы» мы 300 метров шли слева от гряды по снегу. В верхней части перешли на осыпь – и преодолели ещё 300 м. подъёма по контрфорсу.

**16-00** Встаём на бивак перед последним взлётом контрфорса перед выходом на восточный гребень пика Ленина – Лагерь 4. Достаточно много удобных мест под палатку. Ставим палатку неподалеку от палатки первой группы.

### 7 августа 2022 г.

**8-00** Выход группы из Лагеря 4. Подъём 100 м. по скальной осыпи на снежный купол. В этом месте контрфорс соединяется с восточным гребнем пика Ленина. Далее около 1500 метров вдоль гребня на вершину. Последние 400 метров подъёма – снежный склон крутизной до 45°.

Сказывается высота, последние подъемы дались нелегко. Вышли на мульдугу перед вершиной и последние метры по высоте и примерно 200 метров маршрута преодолеваем вместе с группой Расима Кашапова.

**17-30** Выходим на вершину пика Ленина.

## **3.4 Метеорологические условия**

На большей части маршрута погода благоволила восхождению: было солнечно, довольно тепло, дул тихий ветер.

5 августа ночью прошёл снегопад, засыпавший протропленный участок по пути подъёма. Но к утру он закончился – и мы без проблем продолжили восхождение.

7 августа во второй половине дня погода начала портиться – стал усиливаться ветер. К ночи он перерос в шторм – порывы достигали 30-40 метров в секунду. Нам не без труда удалось поставить бивак на спуске – ниже так называемого «ножа».

8 августа – шторм бушевал всю ночь, к утру ветер усилился ещё больше – порывы достигали 50 метров в секунду. Нашу палатку под утро порвало, унесло несколько личных вещей. Собирались по очереди, одни держали палатку чтобы ее не дорвало окончательно, другие собирались. У первой группы палатка пострадала меньше, поломало одну дугу. В этих условиях было принято решение незамедлительно начать спуск единой группой. Спускаться в условиях шквального порывистого ветра пришлось до перемычки между пиком Ленина и Раздельной. На подъёме к лагерю на Раздельной ветер стих и дальнейший спуск прошёл без проблем.

## **3.5 Итоги, выводы, рекомендации по маршруту**

Маршрут, в целом безопасен для восхождений группами в любом составе. Наиболее опасные участки маршрута: снежные террасы, особенно в верхней части маршрута при выходе на контрфорсы - здесь необходимо преодолеть узкую перемычку между террасой и скальной грядой «Метлы»; а также карнизы восточного гребня, расположенные справа по ходу восхождения. При больших снегопадах склоны потенциально лавиноопасны.

Практически на всём протяжении маршрута присутствует связь с лагерями, расположенными в верховьях ледника Ленина. Начиная со скал Липкина и до восточного гребня пика Ленина ловит мобильная связь (оператор «О!Мобайл»), возможен выход в интернет.

Маршрут, соответствует заявленной категории 5А в силу его высоты и автономности.

### 3.5 Фотографии на маршруте



Фото 1 Вид на начало маршрута по осыпному кулуару R0-R1





Фото 3 Движение группы на участке R2-R3





Фото 4 Лагерь 2 на высоте 5300м 04 августа



Фото 5. Движение группы на участке R4-R5



Фото 6. В лагере 3 на высоте 6000м 05 августа 2022г




Фото 7. Вид из палатке в лагере 4 на вершину Пика Ленина , высота 6600м  
06 августа 2022г



Фото  
гребня



Фото 9-10 Общие фото с группой Кашапова на вершине Пика Ленина 7134м