

Чемпионат Центрального федерального округа по альпинизму 2022 года
(класс - высотно-технический)

Отчет о восхождении на вершину Миссес (4425 м), по правому кф. В стены,
Ю. Шевченко 1976 г., 5Б к.с.

Маршрут пройден командой Санкт-Петербург - Москва

Москва

2022

Паспорт восхождения

1. Западный Кавказ, 2.5. От перевала Китлод до перевала Гезевцек (с севера от Главного Кавказского хребта)
2. Вершина Миссес (4425 м), по правому кф. В стены, Ю.Шевченко 1976 г.
3. Характер маршрута – комбинированный.
4. Перепад высот маршрута ~ 1130 м.
Протяженность маршрута ~ 1730 м.
Протяженность участков: ~V к.сл. 550 м, ~VI к.сл. 200 м.
Средняя крутизна всего маршрута ~53°.
Средняя крутизна стенной части ~70°.
5. Оставлено крючьев на маршруте: всего – 0, в т.ч. шлямбурных – 0.
Использовано всего точек на маршруте: 100 (якорных крючьев – 50, камалотов – 50, шлямбуров – 0). Из них для ИТО – 7. Выбито старых крючьев – 2.
6. Ходовых часов до вершины: 25 часов за 3 дня (3 часа в первый, 8+2.5 во второй и 11.5 часов в третий).
7. Тренер – Гагаринов А.Ю., Корнев В.М.
Руководитель: Максимова Ломара Аслановна, 1 сп.р.
Участники: Гагаринов Алексей Юрьевич, 1 сп.р.
Корнев Святослав Владимирович, 2 сп.р.
8. Подход на ночёвки - 05.07.22, в 14:00
Начало работы на маршруте - 05.07.22, в 15:00
Выход на вершину – 07.07.22, в 18:30
Возвращение в БЛ – 08.07.22

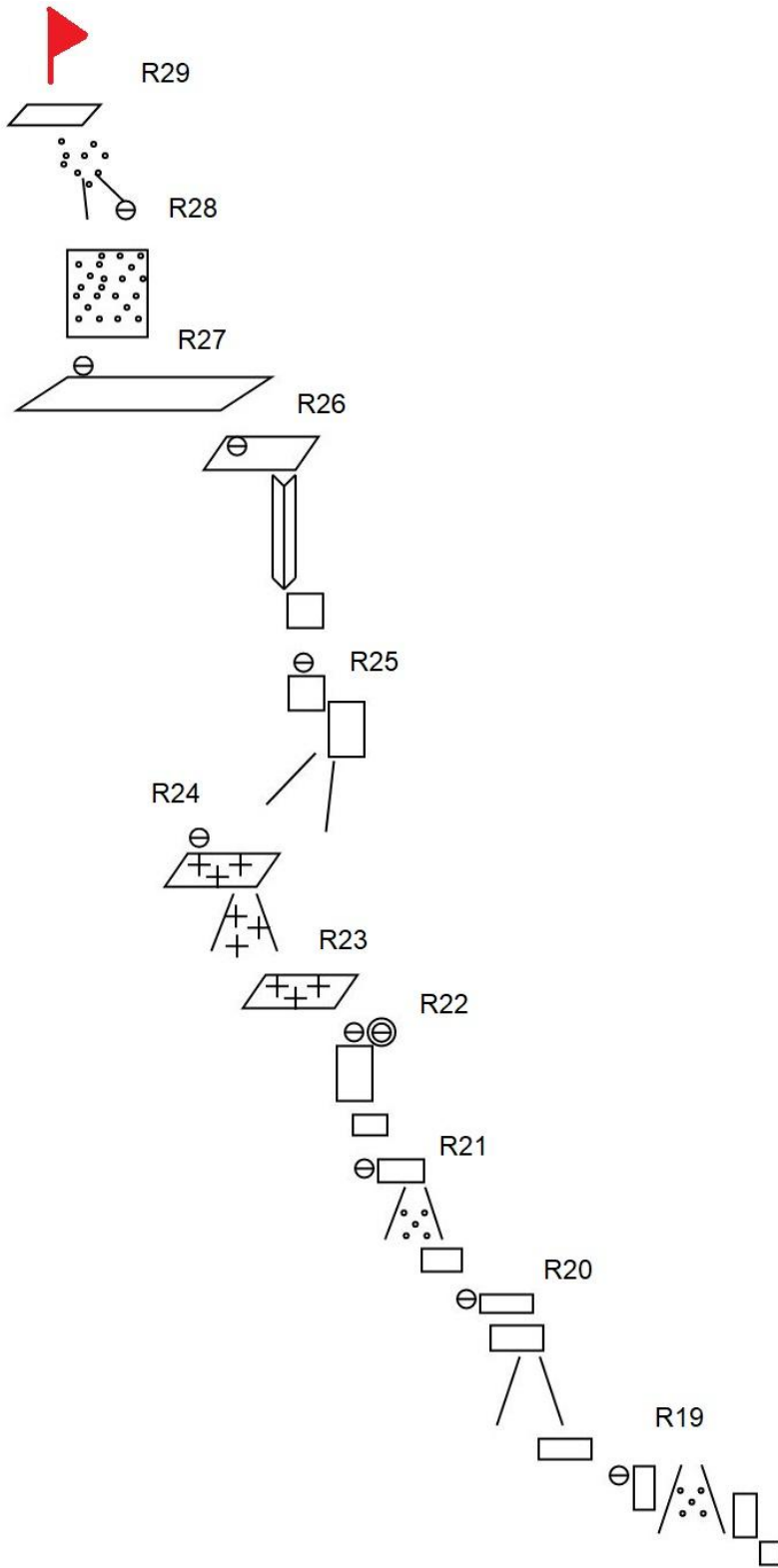
Е-mail ответственного за отчет: ymahaster@gmail.com

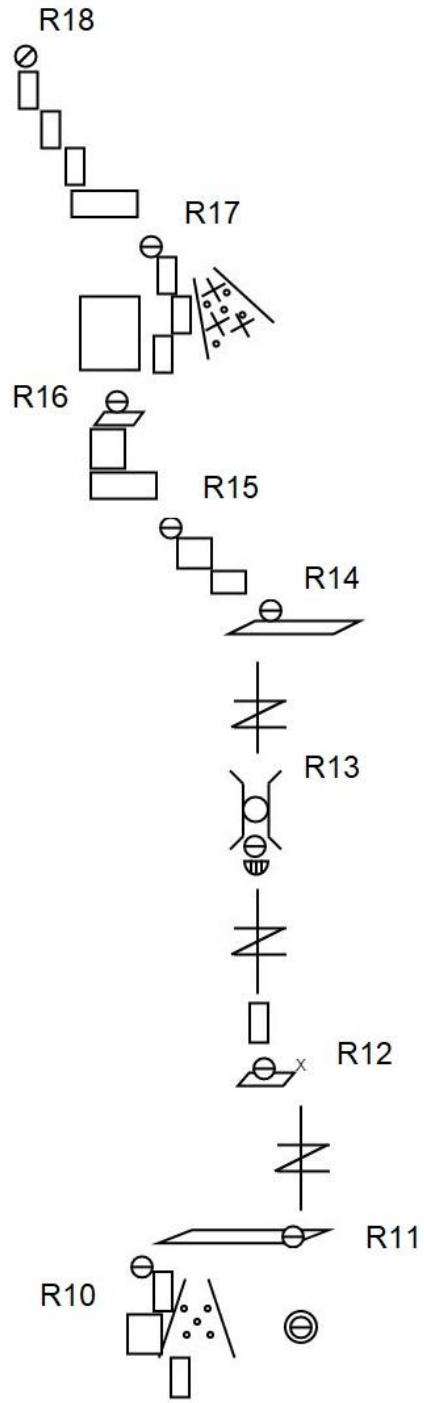
Общее фото вершины

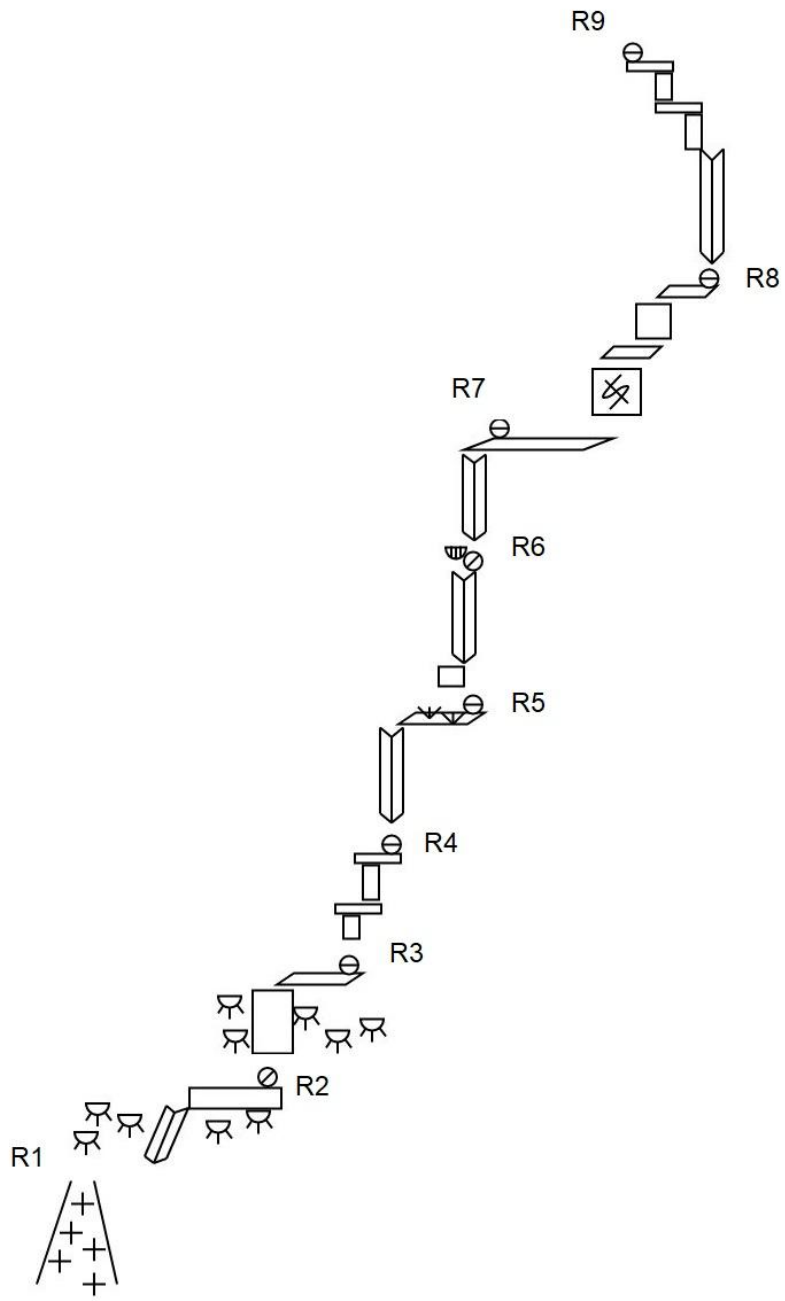


Схема участков из отчета Леонкина (2019)

Схема маршрута







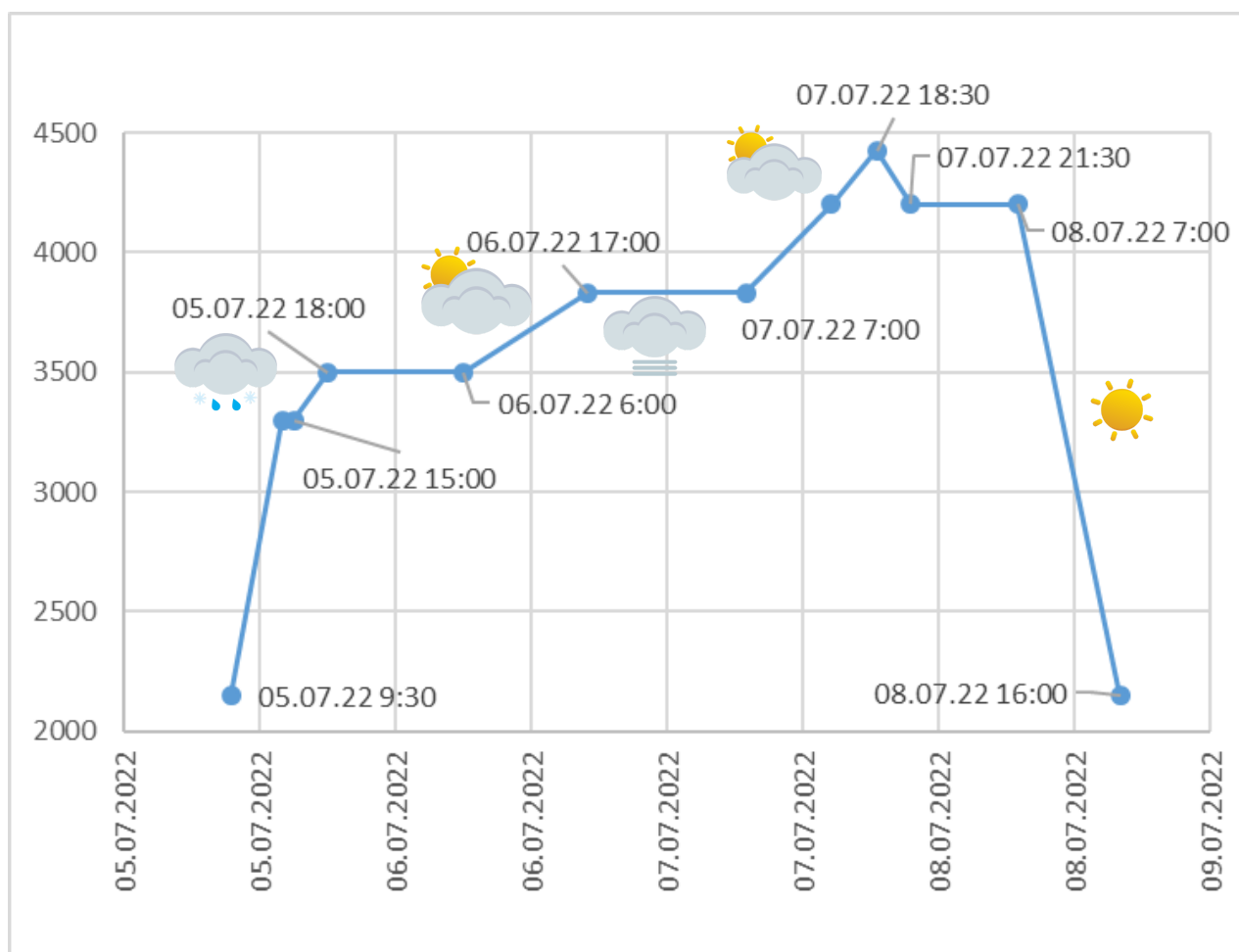
Описание маршрута, характеристика по участкам

№ участка	Описание	Сложность	Протяженность, м	Крутизна, °
R0-R1	Подъем по снежнику в основание контрфорса. Рано утром могут потребоваться кошки.	I	30	30
R1-R3	Вверх и вправо по бараньим лбам. Страховка якорными крючьями. Лазание средней сложности.	IV	60	80
R3-R4	Влево и вверх по бараньим лбам, заросшим травой. Лазание сложное. Страховка преимущественно якорными крючьями.	V	50	60
R4-R5	Вверх по системе стенок и полок. Лазание средней сложности. Страховка преимущественно якорными крючьями.	IV	50	40
R5-R6	Вправо и вверх по крутому, ярко выраженному внутреннему углу. Висячая станция под карнизом. Лазание сложное. Мест для организации страховки много.	III	40	30
R6-R7	Обойти карниз справа и по внутреннему углу вылезти на полку шириной примерно 50 см. Очень сложное лазание, особенно в начале. Мест для организации страховки много. 1 точка ИТО	V	40	70
R7-R8	По стенке влево и вверх по щели. Сложное лазание. Затем направо и по системе стенок и полок выйти в основание внутреннего угла.	V	30	70
R8-R9	Вверх по внутреннему углу, а затем по системе стенок и полок. Лазание средней сложности.	IV	30	50
R9-R10	Влево вверх, перелезть через небольшую стенку. Затем вниз в осыпной кулуар.	IV	50	60

	Пересечь его и продолжить движение вверх и вправо вдоль кулуара. Станция на удобной полке на контрфорсе. Лазание средней сложности. Рельеф сильно разрушен.			
R10-R11	Траверс 15 метров вправо в основание широкой щели. Лазание средней сложности.	IV	15	0
R11-R12	Вверх по щели до горизонтальной плиты размером два на два метра. Есть старый шлямбур. Лазание сложное Страховка организуется легко.	V	30	70
R12-R13	Вправо и вверх по внутреннему углу. Лазание очень сложное. Местами рельеф сильно разрушен. В конце участка карниз который нужно преодолеть в лоб и вылезти под большой заклиненный камень, образующий пробку. 1 точка ИТО	VI	40	85-110
R13-R14	Подлезть под пробкой и далее по стене. Ключевой участок. Лазание очень сложное. 5 точек ИТО	VI	30	80
R14-R15	Траверсом сначала вправо, а затем влево и вверх по системе стенок и полок. Лазание средней сложности. Рельеф сильно разрушен.	IV	55	70
R15-R16	Вверх по стенкам. В верхней части участка рельеф представляет собой крутые плиты, на которых очень трудно организовать страховку. Лазание сложное. Тут стенкой заканчивается гребень контрфорса.	V-VI	30	40
R16-R17	Обойти стенку траверсом вправо и вверх, вдоль осыпного кулуара (движение по левой стене кулуара). Первые 15 метров страховка затруднена. Лазание сложное. Станция в основании полки Гарфа. Тут нам встретился снежно-ледовый кулуар.	VI	30	50
R17-R19	По полке Гарфа двигаться влево и вверх, по серии полок выйти под основание бастиона, образующего плечо Миссес-Тау. Местами попадаются тяжелые участки до 10м. Рельеф сильно разрушен.	III-IV III	180 50	30 40
R19-R22	По левой стене бастиона по простым скалам	III	140	40

	вылезти на плечо Миссес.			
R22-R24	С плеча Миссес-Тау двигаться вверх по льду, обходя скальный остров слева	II IV	120 90	50 30-50
R24-R25	По простым скалам выйти на вершину скального острова.	III	40	60
R25-R26	Вверх по серии внутренних углов, выйти на покатую полку. Лазание сложное.	V	50	75
R26-R27	По простым осыпным полкам траверсировать влево под крутую стену.	III	50	20
R27-R28	По стене вверх на вершинный гребень. Скалы сильно разрушены.	V-VI	40	80
R28-R29	Далее по простым скалам гребня выйти на вершину Миссес-Тау	IV	160	40

График восхождения и погодные условия



Тактические действия команды

05.07.2022, подход

Вышли около 9:30 из а/л Безенги, подошли на ледник под начало маршрута в 14:00. На леднике было прохладно, решили сразу стартовать дальше.

05.07.2022, начало работы

Начали работать на маршруте в 15:00, спустя две веревки оказались у удобной полки. Гагаринов разбивает бивак, Максимова и Корнев уходят на обработку. Дождь, очень густой туман, приходится прекратить работу спустя 1.5 веревки.

06.07.2022, второй день

В 6:00 продолжили движение. К 14:00 дошли до хорошей полки под скальным ключом. Мужская половина настояла на очередной ночевке, сославшись на ухудшение погоды к вечеру. Гагаринов на биваке, Корнев и Максимова обрабатывают 3 веревки к 17:00.

07.07.2022, третий день

Потратили весь газ и в 7:00 продолжили движение по маршруту. К 14:30 вылезли на плечо Миссес. Налегке движение вверх по снежному взлету, обход скального острова и вылаз на вершинную башню. Потратили время из-за сложностей с ориентированием. Вышли на вершину в 18:30, спустились обратно на плечо к 21:30, разбили бивак. Связались по рации с Машей Мироновской из Технолога (вместо забывшей про нас базы) и легли спать.

08.07.2022, спуск

Утомительные в плане сдергивания дюльфера: сначала по скалам, потом вымовыкрутами до ледника, далее пешком. В БЛ к 16:00.

В целом, маршрут простой, лазание посильное. За исключением вершинной башни, всё логично, много полок под ночевку. Большую часть времени группа не придерживалась никакой тактики, что не помешало ей выйти на вершину в хорошем настроении и с запасом сил. На участках R0-R7 и R14-R20 лидировала Максимова, на участках R7-R14 и R20-29 – Корнев. Гагаринов весь маршрут работал замыкающим.

К сожалению, по возвращению в город телефон с записями хронометража, количества точек и частью фотографий пришел в негодность, что делает часть оценок в нашем отчете примерными.

Фотоиллюстрации:



Вид на начало маршрута



Вид на участок R6-R7



Вид на участок R7-R8




Вид на участок R8-R9




Станция на R12

Слева виден наклонный столик 2x2



Вид на участок R12-R13



Вид на участок R13-R14 (ключ)



Место второй ночевки
Фото со станции R11



← Участок R16-R17. Вылаз на полку Гарфа



↑ Участок R20-R22. Выход на плечо Миссес



Участок R25-R26. Подъем на вершинную башню



Группа на вершине