

**Отчет о Восхождении в рамках заочного
чемпионата Сибирского Федерального округа**


Команда: Иркутской области

Паспорт восхождения:

1. Восточный Саян, Хр. Тункинские гольцы, Ущелье Барун Хандагай, 6.1.
2. Вершина Купол (2954м), Ц кф Северной стены.
3. **5Б** - второе прохождение.
4. Характер маршрута: скальный.
5. Перепад высот маршрута: **656м**
Протяженность маршрута: **1050м**
Перепад высот основной части маршрута: **534м**
Протяженность основной части маршрута: **673м**
Протяженность участков:
V кат. сл. - **275м**
VI кат. сл. - **105м**
Средняя крутизна основной части: **67 градусов**
6. Оставлено крючьев на маршруте:
всего: **1** ; в т.ч. шлямбурных **0**
Использовано всего на маршруте:
 - шлямбурных крючьев - **0**
 - скальных крючьев (в том числе якорей) - **47**
 - закладных элементов - **4**
 - френд - **56**
 - скай-хуков (в том числе прохождение на фифах) - **29**Всего точек опоры ИТО: **51**
7. Ходовых часов команды (до вершины) - **13ч 50 мин**; дней - **1**
Количество ночевок на маршруте - **0**
8. Руководитель: Коршунов Максим Викторович (1 сп. разр.)
Участник: Лазарев Станислав Александрович (КМС)
9. Тренер команды: Афанасьев Андрей Евгеньевич (МС), инструктор 1 кат.
10. Выход на маршрут: **3:00**, 10 октября 2022г.
Начало работы на маршруте **06:30**, 10 октября 2022г.
Выход на вершину: **20:20**, 10 октября 2022г.
Возвращение в БЛ.: **02:00**, 11 октября 2022г.

11. Ответственный за отчет Лазарев С.А. stanislav_laz@mail.ru, тел. +79025609058,
+79148854498

Фото общего вида Северной стены в. Купол



ЖЕЛТЫЙ – маршрут пройденный командой 5Б (Клепикова)

КРАСНЫЙ – маршрут Афанасьева 2002г. 6А к.сл.

ЗЕЛЕНый – маршрут Кузьменко 2010г. 6А к.

Ущелье Барун-Хандагай одно из самых известных районов Восточного Саяна в спортивно-альпинистском плане. Расположено в Тункинском районе Республики Бурятия. Ближайший крупный населенный пункт - поселок Аршан. От Аршана на автомобиле повышенной проходимости можно добраться до створа ущелья, так называемой Баруновской «поляны» путь около пятнадцати километров. Далее заход по ущелью, есть тропа, район в летний период популярен у туристов. Цирк Аляска находится слева по ходу ущелья, перепад высот на заходе 1400м, протяженность примерно 15 км. Вершина Купол (2954м) является самой технически сложной в данном районе. По северной стене горы Купол проходит несколько маршрутов пятой и шестой категории: М-т 5Б Афанасьева по С. ст. 1982г., М-т 6А Афанасьева (Клинок) по С ст. В плеча 2002г., М-т 6А Кузьменко по Ц С ст. В пл. 2010г. и др. Так как стена имеет северную экспозицию - она не освещается солнцем в зимний период.

Карта-схема района:

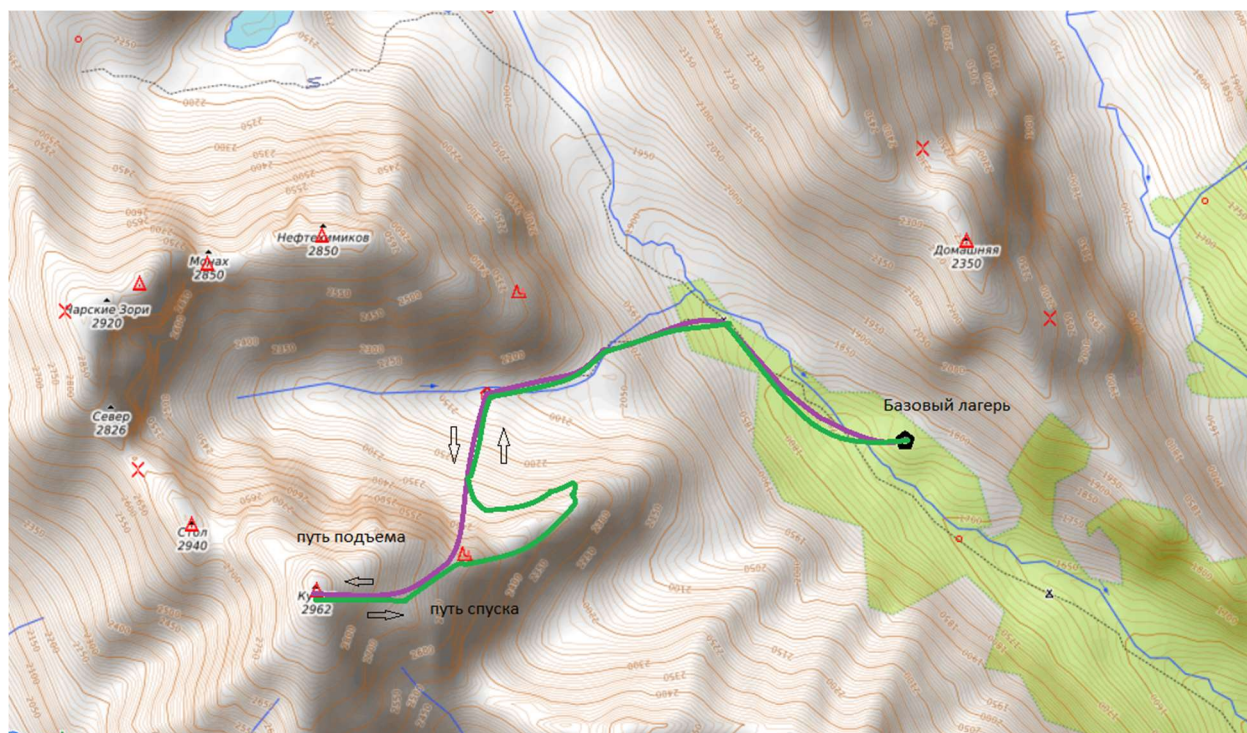


График восхождения

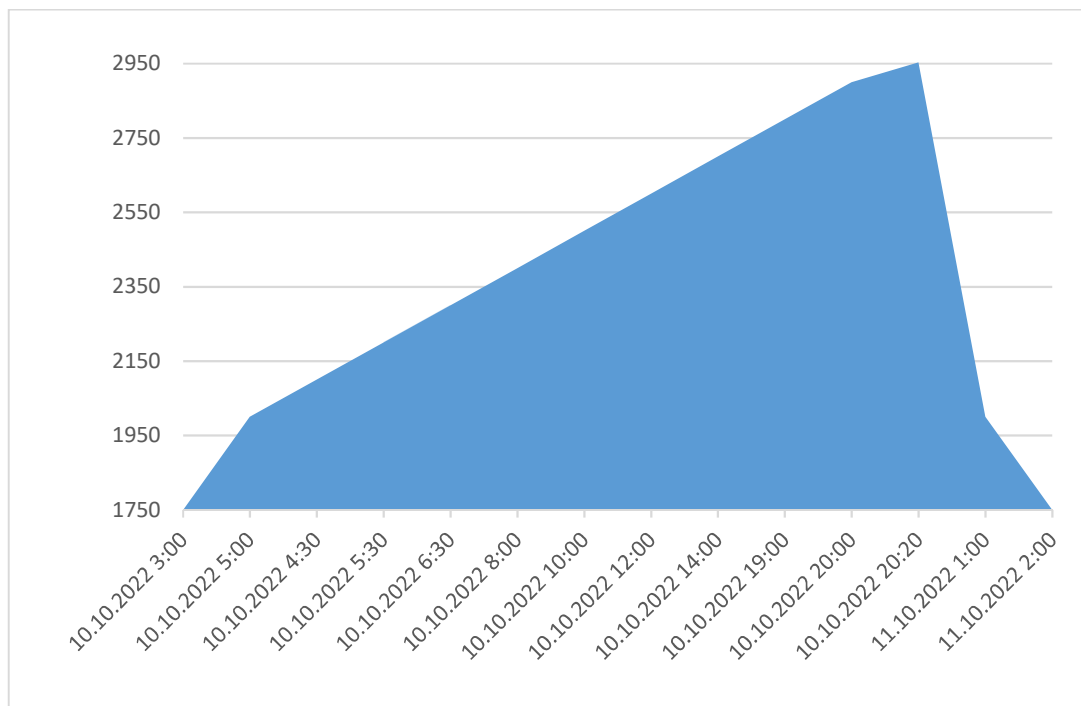


График движения команды на маршруте:

- начало движения в 6:30
- начало работы на ключе 14:00
- выход на «пляж» 19:30
- вершина 20:20


Характеристика маршрута и действий команды:

Маршрут нашей команды проходит по центральному контрфорсу северной стены. Маршрут пройден в альпийском стиле без предварительной обработки, без ночевки. Перед прохождением у нас имелся отчет первопроходцев (Клепикова А.А.), изучив который нами была поставлена цель пройти маршрут в максимально быстром темпе с минимумом ИТО, без ночевки, но на случай непредвиденных обстоятельств или вынужденной ночевки мы взяли с собой легкую палатку и горелку системы «джетбойл». На момент восхождения в районе уже установилась зимняя погода плюс к этому за день до захода в ущелье прошел обильный снегопад. В связи с этим было принято решение затропить под маршрут, а так же забросить часть снаряжения, в чем нам помогла команда поддержки. А так же при заходе в ущелье было решено перенести базовый лагерь ниже границы леса в ущелье (первоначальный план был обустроиться в цирке аляска). В результате


чего продолжительность подхода под маршрут возросла на 2 часа, но это позволило ночевать в более комфортных условиях (там имеется импровизированное зимовье). Так же выход на маршрут назначили в ночное время (03:00), чтобы подойти под начало маршрута к рассвету и начать лезть в светлое время суток. Радиосвязь осуществляли с командой поддержки каждые 2 часа начиная с 8:00. Для ускорения было решено применять страховку с перил (т.н. «Красноярскую схему»), а также не менять лидера и страхующего на маршруте. В связи с тем что в районе уже установилась устойчивая зима характер маршрута поменялся (рельеф плотно присыпало снегом некоторые щели забило, местами встречался лед). Это не дало расслабиться на всем протяжении маршрута, несмотря на это первая часть маршрута была пройдена лазанием без применения ИТО. Нижняя часть маршрут представляет из себя участок протяженностью 280 метров, состоящий из системы сменяющих друг друга стенок полок и плит. В районе обеда мы подошли под основной ключ маршрута, с которого можно условно обозначить начало второй части маршрута. Он начинается после внутреннего угла и состоит из стенки и серии карнизов (ИТО А2), затем следует короткий дюльфер и полка, от которой маршрут идет по короткой стенке с системой глухих трещин (ИТО А3). В условиях зимы данные участки маршрута - безапелляционное ИТО. Далее после ключа нас ждал еще один короткий дюльфер, и траверс налево во внутренний угол, все это удовольствие было наглухо завалено снегом, который пришлось тропить выше пояса (совокупная протяженность около 90 м.). Далее по несложному рельефу мы вышли под систему внутренних углов и стенок. И заключительной проблемкой стал раскрытый снизу камин, который вдобавок обледенел, в итоге не удалось пролезть лазанием (пришлось облезть слева на ИТО по системе глухих щелей около А2+ категории сложности), далее лазанием на предвершинное плато так называемый «пляж» мы вылезли с наступлением темноты. Дальнейшее движение не заняло у нас много времени и 20:20 мы были на вершине. Спуск с вершины проходит по маршруту 1Б Краснухина 1982г. через «пляж» параллельно отвесам северной стены далее после небольшого лабиринта, отмеченного турами следует дюльфер (около 30 м.), от которого траверсом по снежной полке выходит на характерную перемышку в цирк «Аляска». Весь путь до базового лагеря занял у нас около пяти часов. Общая продолжительность 23 часа нон-стоп, непосредственно само восхождение заняло 13 часов 50 минут. Подводя итоги можно сказать, что маршрут понравился нашей команде, он весьма интересен в

спортивном плане, представляет собой логичную линию по контрфорсу, по которой не трудно ориентироваться, изобилует набором технических сложностей в виде лазания по плитам, трудным скалам с обледенелыми травянистыми участками и набора нетривиального ИТО. Так же стоит отметить, что на наш взгляд маршрут имеет твердую 5Б ввиду немалой протяженности и технической сложности, хоть он и уступает соседней 6А «Клинок» по набору технических трудностей вполне может потягаться с ней протяженностью и трудоемкостью, что следует учитывать тем кто хочет пройти его за день, а также при выборе первой 5Б.

На заходе в цирк «Аляска»




Начало маршрута:




На подходе к внутреннему углу:




Внутренний угол перед ключевыми участками



Верх внутреннего угла перед выходом к первому ключу маршрута



Начало первого ключа маршрута




Небольшой дюльфер перед вторым ключевым участком




Второй ключ маршрута



Второй ключ маршрута (стенка с глухими щелями)



Заключительный тяжелый участок - камин перед выходом на «пляж»



Записка, снятая с вершины

ЗАПИСКА НА ВЕРШИНЕ

"20" октября 2021 г. час. 12 мин. 00

группа Цейдманов

в составе:

1. Шудин П.М
2. Шапов З.Б
3. Аташев Д.Д
4. Акишев Р.А
5. Зубков А.А
6. Прохоров А.С
7. Сармаев Р.Д
- 8.

вершила восхождение на вершину Кукол

15 по маршруту

