

ОТЧЁТ

о восхождении на вершину «Ветреный Утёс»
2125м по центру северного контрфорса 5б кат. сл.
командой Федерации Альпинизма Бурятии с 10.09.2022
по 11.09.2022

2022 г.

1. Общая информация

1.1	Руководитель	Федотов Антон Витальевич. КМС.
1.2	Участники	Егоров Дмитрий Анатольевич. 1 Р. Казарикин Александр Витальевич. 1Р.
1.3	Тренер	Колесов Павел Олегович. МС
1.4	Организация	Федерация Альпинизма Бурятии.

2. Характеристика объекта восхождения.

2.1	Район	Баргузинский хребет.
2.2	Ущелье	Верховье реки Морян.
2.3	Номер по классификационной таблице	Второпрохождение
2.4	Наименование вершины	в.Ветренный Утёс.
2.5	Координаты GPS	54°18'37.01" 110°08'17.01"

3. Характеристика маршрута.

3.1	Название маршрута	По центральному контрфорсу северной стен.
3.2	Категория сложности	5б
3.3	Степень освоенности	Второпрохождение.
3.4	Характер рельефа	Скальный
3.5	Перепад высоты	575м
3.6	Протяженность маршрута	860м
3.7	Тех. Элементы маршрута	II кат.сл- скалы-170м III кат.сл-скалы- 170м IV кат.сл-скалы-80м

		Скалы VI, А1- 60м Скалы VI,А2-165м Скалы VI, А3-95м
3.8	Крутизна маршрута (градус)	62
3.9	Крутизна основной части (градус)	70
3.10	Спуск с вершины	По Южномусклону, 1 кат.сл.

4. Характеристика действий команды

4.1	Время движения	30 часов 2дня.
4.2	Ночевка	Вершина контрфорса
4.3	Выход на маршрут	6:00 10.09.2022.
4.4	Выход на вершину	14:00 11.09.2022
4.5	Возвращение в БЛ	22:00 11.09.2022

5. Характеристика метеоусловий.

5.1	Температура С	10
5.2	Сила ветра	15 м/с
5.3	Осадки	11 числа во второй половине дня дождь
5.4	Видимость	80%

Ответственный за отчет Колесов Павел Олегович. kolis-1@mail.ru

Общее фото вершины



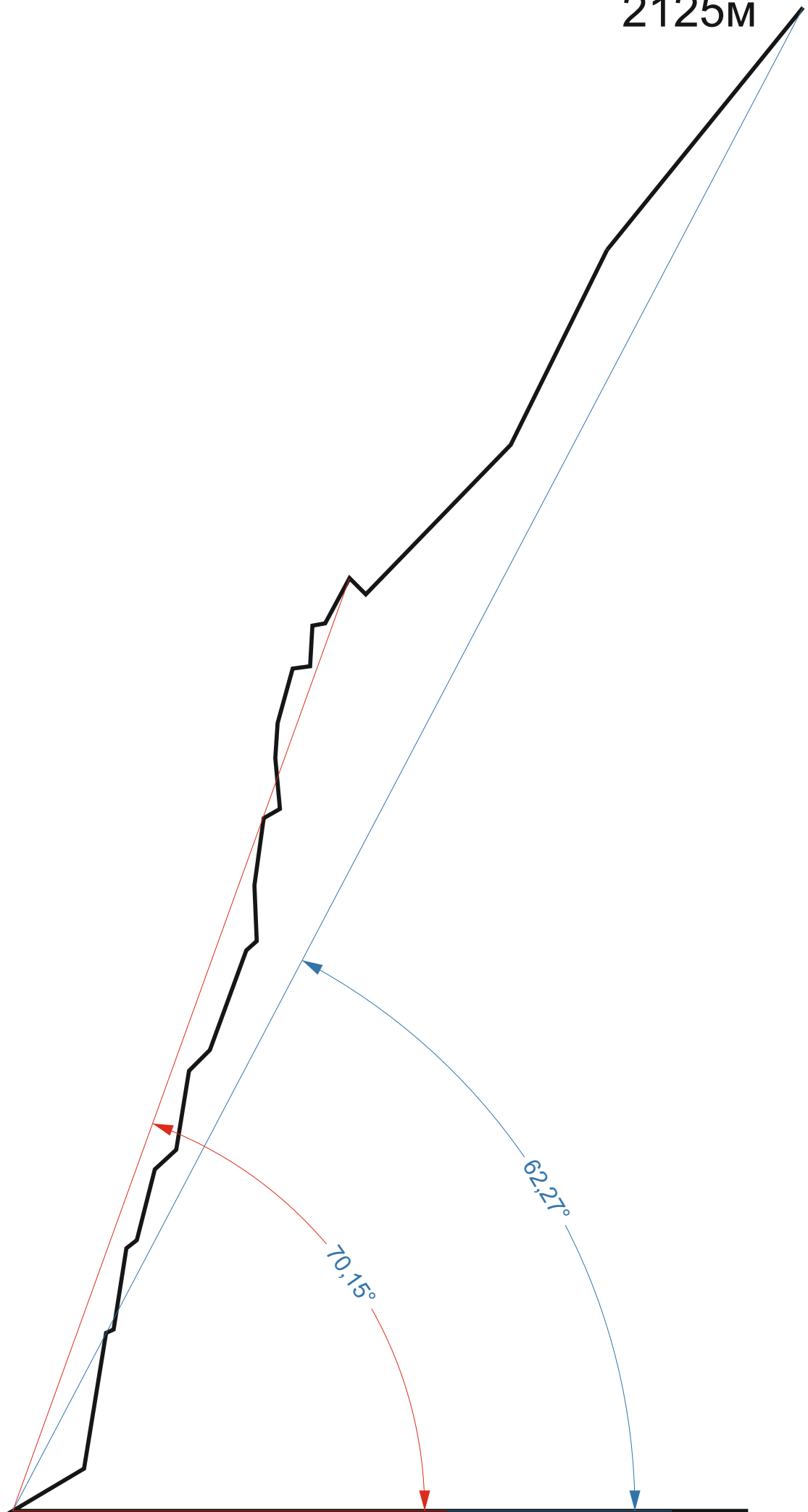
09.09.2022

Профиль маршрута



1550M

2125M




70,15°


62,27°

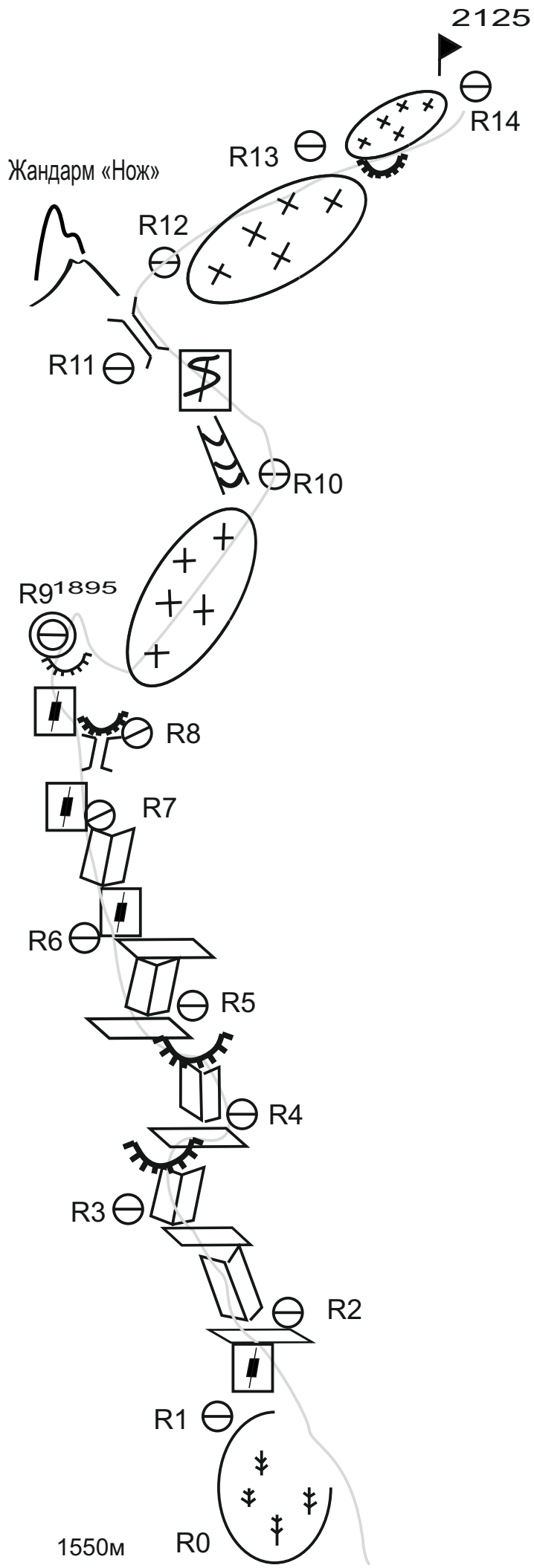
Панорама района

в. Ветреный Утёс 2125



Техническое фото маршрута





участок	протяжён- ность м	угол	трудность	закладные френды	якоря	шлямбура
16-17	90	50	II	0	0	0
15-16	90	60	III	0	3	0
14-15	80	45	IV	1	5	0
13-14	50	50	II	0	0	0
12-13	80	45	III	0	3	0
11-12	10	80	дюльфер	0	0	0
10-11	20	80	A1	2\3	5	0
9-10	20	70	A2	5\3	6	0
8-9	20	95	A3	3\5	10	0
7-8	25	70	A2	6\3	9	0
6-7	25	95	A3	7\5	9	0
5-6	40	70	A2	9\10	10	0
4-5	40	70	A1	7\4	11	0
3-4	40	70	A2	7\6	11	0
2-3	40	80	A2	8\5	12	0
1-2	50	80	A3	7\7	14	0
0-1	30	30	II	0	0	0



Фото№1

Участок 3-4



Фото№2
Участок 4-5



Фото№3
Участок 5-6



Фото№4
Участок 6-7



Фото№5
Участок 7-8



Фото№6

Участок 8-9



Фото№8

Участок 9-10



Фото с вершины
11.09.2022. 14:00

R0-R1	Начало маршрута идёт по крутому травянистому склону в направлении чёрных подтёков	
R1-R2	Вертикальная щель проходится на ИТО. Выводит на полку.	
R2-R3	Внутренний угол, проходится на ИТО. Выводит на покатую полку с живыми камнями. Двигаемся по полке в направлении вертикального, внутреннего угла	Фото№1
R3-R4	Вертикальный угол проходится на ИТО. Выводит на бараньи лбы. Далее на удобную полку	Фото№2
R4-R5	От полки на право, чуть вниз, за угол. Попадаем во внутренний угол. Проходим на ИТО. Далее бараньи лбы с живыми камнями. Выходим на удобную полку	
R5-R6	От полки в лево и вверх, через внутренний угол попадаем на полку.	Фото№3
R6-R7	От полки нависающая плита, проходим на ИТО и попадаем в серию внутренних углов. Двигаемся на ИТО. Станция на покатой полке.	Фото№4
R7-R8	Нависающая стенка переходящая в нависающий камин. Проходится на ИТО. Далее бараньи лбы. Выход на полку	Фото№5
R8-R9	Вертикальная стенка и выход на вершину контрфорса. Удобные полки для ночёвки	Фото№6
R9-R10	Далее двигаемся по ребру. До дюльфера. Спускаемся на травянистый склон. Двигаемся в направлении верхнего бастиона горы. Двигаемся с одновременной страховкой.	Фото№8
R10-R11	Попадаем в желоб с небольшими стенками. Проходим свободным лазанием. Двигаемся по косым полкам в направлении жандарма. Жандарм обходим с права.	Фото№9
R11-R12	Небольшой камин выводит на перемычку между вершиной и жандармом.	Фото№10
R12-R13	Двигаемся по травянистому склону. С одновременной страховкой.	
R13-R14	Бараньи лбы обходим с лева по травянистому склону.	Фото№11

Дневник погоды в Курумкане за Сентябрь 2022 г.

печатная версия:



[цветная](#)



[ч/б](#)

Число	День					Вечер				
	Температура	Давление	Облачность	Явления	Ветер	Температура	Давление	Облачность	Явления	Ветер
1	+17	710			СЗ 2м/с	+14	711			СЗ 2м/с
2	+15	713			СЗ 3м/с	+13	713			СЗ 3м/с
3	+15	710			ЮЗ 4м/с	+10	713			ЮЗ 4м/с
4	+12	713			Ю 1м/с	+10	713			Ю 1м/с
5	+16	711			Ю 4м/с	+11	712			Ю 4м/с
6	+19	713			З 3м/с	+11	713			З 3м/с
7	+18	713			СЗ 9м/с	+14	714			СЗ 9м/с
8	+17	715			ЮЗ 1м/с	+14	713			ЮЗ 1м/с
9	+24	715			СЗ 5м/с	+18	716			СЗ 5м/с
10	+18	719			В 2м/с	+14	719			В 2м/с
11	+17	719			СВ 1м/с	+10	717			СВ 1м/с
12	+16	715			С 2м/с	+13	713			С 2м/с
13	+16	719			ЮЗ 1м/с	+13	722			ЮЗ 1м/с
14	+15	724			В 2м/с	+10	722			В 2м/с
15	+15	719			В 2м/с	+9	718			В 2м/с
16	+16	716			СВ 2м/с	+10	715			СВ 2м/с
17	+15	715			СЗ 8м/с	+12	717			СЗ 8м/с
18	+14	722			СЗ 6м/с	+9	724			СЗ 6м/с

Условные обозначения:

Ясно Малооблачно Облачно Пасмурно

Дождь Снег гроза

-5 Температура +25 Направление и скорость ветра