

## **ОТЧЕТ**

о восхождении на вершину «Ветренный Утес» 2125 м.  
по центру северного контрфорса 5б кат. сл.  
командой Федерации Альпинизма Бурятии 28.08.2023 г.

2023 г.

## 1. ОБЩАЯ ИНФОРМАЦИЯ

1.1	Руководитель	Аюшеев Даши Валерьевич МС.
1.2	Участники	Кравцов Артем Юрьевич 1 с.р.
1.3	Тренер	Колесов Павел Олегович МС.
1.4	Организация	Федерация Альпинизма Бурятии

## 2. ХАРАКТЕРИСТИКА ОБЪЕКТА ВОСХОЖДЕНИЯ

2.1	Район	Баргузинский хребет
2.2	Ущелье	Верховье реки Морян
2.3	Номер по классификационной таблице	9.3.40
2.4	Наименование вершины	В. Ветренный Утес
2.5	Координаты GPS	54°18'37.01 110°08'17.01

## 3. ХАРАКТЕРИСТИКА МАРШРУТА

3.1	Название маршрута	По центральному контрфорсу северной стены
3.2	Категория сложности	5Б
3.3	Степень освоенности	Третье восхождение
3.4	Характер рельефа	Скальный
3.5	Перепад высоты	575 м.
3.6	Протяженность маршрута	860 м.
3.7	Тех. Элементы маршрута	II кат. сложности-скалы-170 м. III кат. сложности-скалы-170 м. IV кат. сложности-скалы-80 м. Скалы VI, A1-60 м. Скалы VI, A2-165 м. Скалы VI, A3-95 м.
3.8	Крутизна маршрута	62 (градус)
3.9	Крутизна основной части	70 (градус)
3.10	Спуск с вершины	По южному склону 1Б кат. сложности


#### 4. ХАРАКТЕРИСТИКА ДЕЙСТВИЙ КОМАНДЫ

4.1	Выход из Б.Л.	05.00. 28.08.2023 г.
4.2	Выход на вершину	19.30. 28.08.2023 г.
4.3	Возвращение в Б.Л.	22.00. 28.08.2023 г.
4.4.	Время движения на маршруте	11 часов 30 мин.


#### 5. ХАРАКТЕРИСТИКА МЕТЕОУСЛОВИЙ

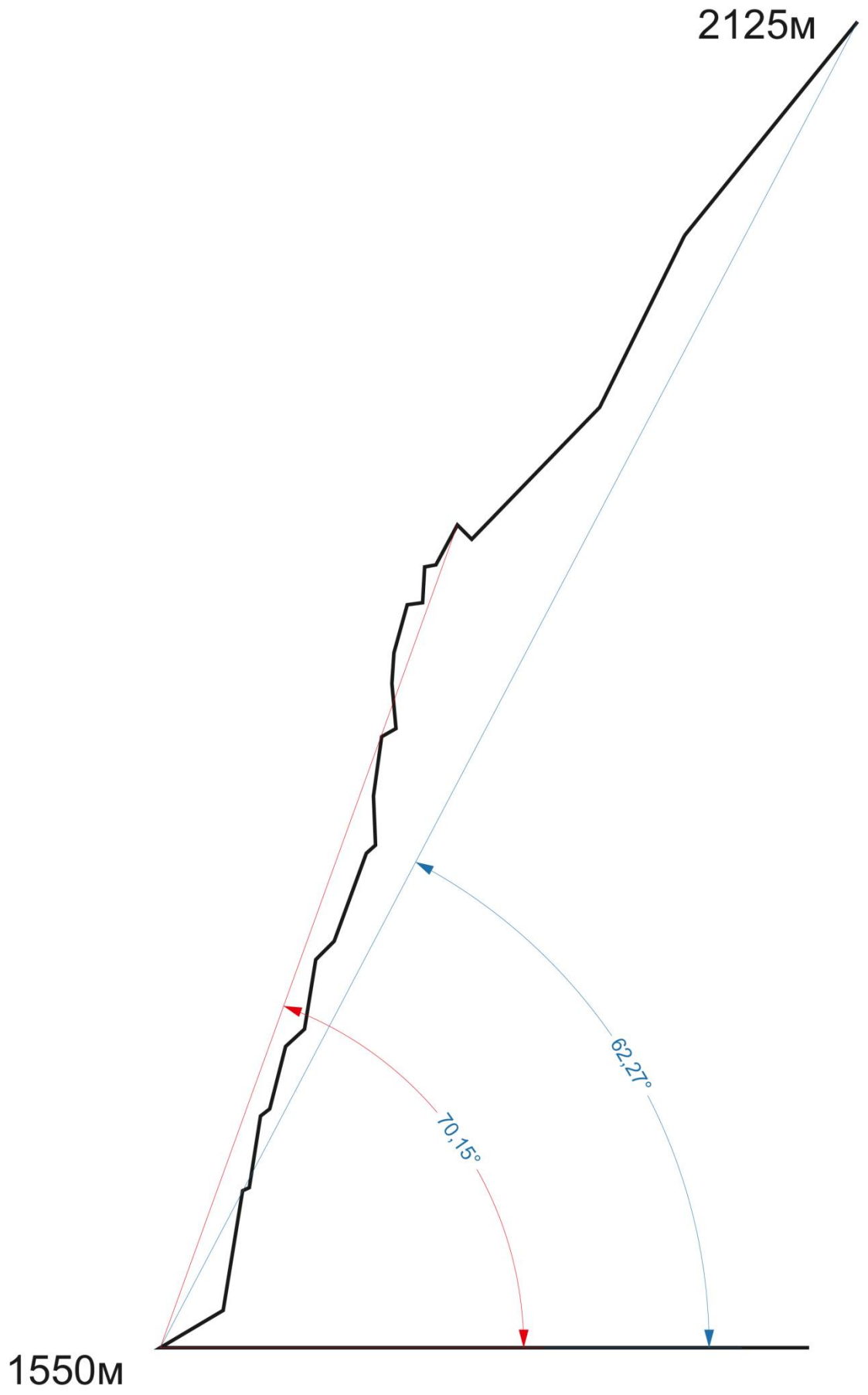
5.1	Температура С°	+13
5.2	Сила ветра	-
5.3	Осадки	Небольшой дождь 12.30-13.15 и 16.00-16.45
5.4	Видимость	100%

## ОБЩЕЕ ФОТО МАРШРУТА

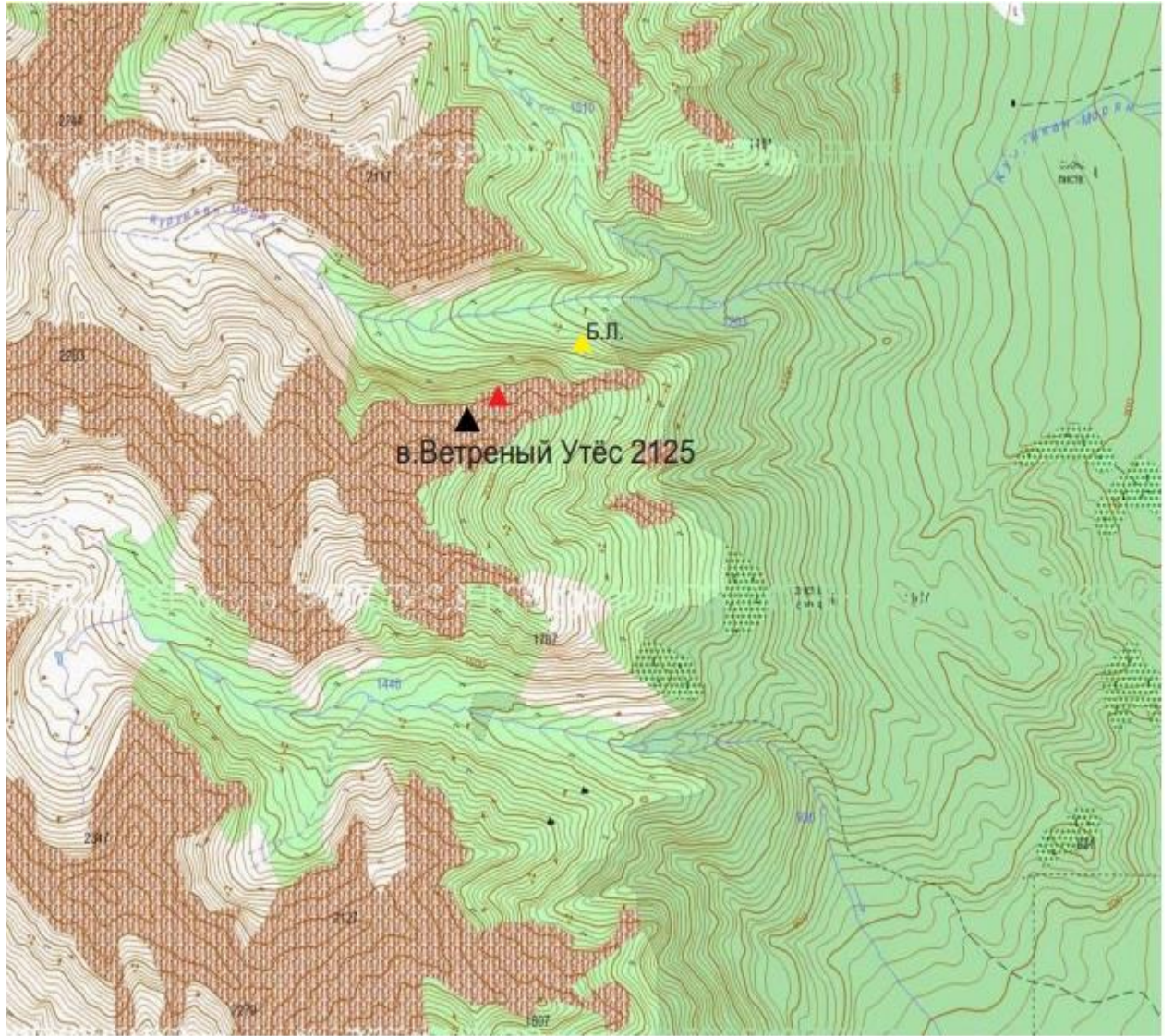


## ПРОФИЛЬ МАРШРУТА






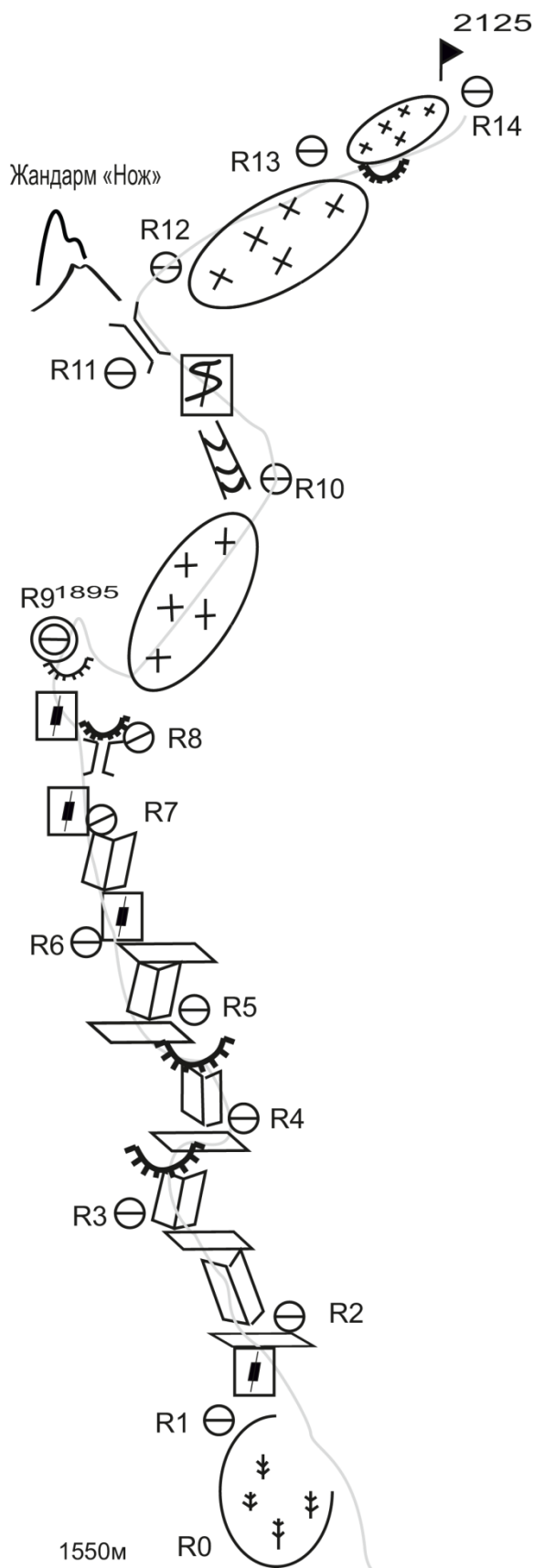
# КАРТА СХЕМА РАЙОНА



## ТЕХНИЧЕСКОЕ ФОТО МАРШРУТА







участок	протяжён- ность м	угол	трудность	закладные френды	якоря	шлямбура
16-17	90	50	II	0	0	0
15-16	90	60	III	0	3	0
14-15	80	45	IV	1	5	0
13-14	50	50	II	0	0	0
12-13	80	45	III	0	3	0
11-12	10	80	дюльфер	0	0	0
10-11	20	80	A1	2\3	5	0
9-10	20	70	A2	5\3	6	0
8-9	20	95	A3	3\5	10	0
7-8	25	70	A2	6\3	9	0
6-7	25	95	A3	7\5	9	0
5-6	40	70	A2	9\10	10	0
4-5	40	70	A1	7\4	11	0
3-4	40	70	A2	7\6	11	0
2-3	40	80	A2	8\5	12	0
1-2	50	80	A3	7\7	14	0
0-1	30	30	II	0	0	0

R0-R1	Начало маршрута идет по крутому травянистому склону в направлении черных подтеков	
R1-R2	Вертикальная щель проходится на ИТО. Выход на полку	Фото-1
R2-R3	Внутренний угол. Выход на покатую полку с живыми камнями. По полке в направлении вертикального внутреннего угла.	Фото-2
R3-R4	Вертикальный угол. Проходится на ИТО. Выход на бараньи лбы далее на удобную полку.	Фото-3
R4-R5	От полки на право, чуть вниз и за угол. Внутренний угол проходится на ИТО. Далее бараньи лбы. Выход на полку.	Фото-4
R5-R6	От полки в лево и вверх, через внутренний угол попадаем на полку.	Фото-5
R6-R7	От полки нависающая плита, проходим на ИТО и попадаем в серию внутренних углов. Станция на покатой полке.	Фото-6
R7-R8	Нависающая стенка, переходящая в нависающий камин. Проходится на ИТО. Далее бараньи лбы. Выход на полку.	Фото-7
R8-R9	Вертикальная стенка и выход на вершину контрфорса.	
R9-R10	Далее движение по ребру до дюльфера. Спуск на травянистый склон. Двигаемся одновременно в направлении верхнего бастиона горы	
R10-R11	Попадаем в желоб с небольшими стенками. Проходим свободным лазанием. Двигаемся по косым полкам в направлении жандарма. Жандарм обходим с права.	
R11-R12	Небольшой камин выводит на перемычку между вершиной и жандармом.	Фото-8
R12-R13	Движение одновременное по травянистым склонам.	
R13-R14	Бараньи лбы, обходим с лева по травянистому склону. Выход на вершину.	Фото-9


**УЧАСТОК R1-R2 Фото-1**



УЧАСТОК R2-R3 ФОТО-2



**УЧАСТОК R3-R4 Фото-3**



**УЧАСТОК R4-R5 Фото-4**



УЧАСТОК R5-R6 ФОТО-5



**УЧАСТОК R6-R7 Фото-6**





УЧАСТОК R7-R8 ФОТО-7



**УЧАСТОК R11-R12 Фото-8**



ФОТО НА ВЕРШИНЕ ФОТО-9



ФОТО ЗАПИСКИ С ВЕРШИНЫ

ЗАПИСКА С ВЕРШИНЫ  
ВЕТРЕННЫЙ УТЭС

ГРУППА АЛЬПИНИСТОВ

В СОСТАВЕ:

Федотов А.В.

Егоров Д.А.

Казаркин А.

совершила ~~квехождение~~  
НА ВЕРШИНУ ВЕТРЕННЫЙ УТЭС  
12.09.2022 г. в 20<sup>00</sup>

Погода хорошая

Из лагеря вышли в 7<sup>00</sup>

Спусти по гребню на Восток  
до лагеря

Всем Удачи!!!