

Чемпионат России по альпинизму  
класс высотный

**ОТЧЁТ**

о первопрохождении на вершину  
ЛЕНИНА (АБУ АЛИ ИБН СИНЫ)  
по Восточному ребру пика Комплексный  
5А к.с. (ориентировочно)  
командой Воронежа  
за период  
с 4.08.23 по 6.08.23

2023

## ПАСПОРТ ВОСХОЖДЕНИЯ

<b>1. Общая информация</b>		
1.1	ФИО, спортивный разряд руководителя	Пеняев Илья Николаевич, МС
1.2	ФИО, спортивный разряд участников	Гагаринов Алексей Юрьевич, I разряд Максимова Ломара Аслановна, КМС
1.3	ФИО тренера	-
1.4	Организация	-
<b>2. Характеристика объекта восхождения</b>		
2.1	Район	4. Памир
2.2	Ущелье	4.4. Заалайский хребет
2.3	Номер раздела по классификационной таблице 2013 года	-
2.4	Наименование и высота вершины	Ленина (Абу али ибн Сины), 7134 м
2.5	Географические координаты вершины (широта/долгота), координаты GPS	39.346984 72.879188
<b>3. Характеристика маршрута</b>		
3.1	Название маршрута	
3.2	Предлагаемая категория сложности	5А ор.
3.3	Степень освоенности маршрута	первопрохождение
3.4	Характер рельефа маршрута	комбинированный
3.5	Перепад высот маршрута (указываются данные альтиметра или GPS)	3 км
3.6	Протяженность маршрута (указывается в м.)	~ 10 км
3.7	Технические элементы маршрута	I кат. сл. лёд/скалы/комбинация ~ 7100 м. II кат. сл. лёд/скалы/комбинация ~ 1800 м. III кат. сл. лёд/скалы/комбинация ~ 300 м. IV кат. сл. лёд/скалы/комбинация - 0 м. V кат. сл. лёд/скалы/комбинация - 0 м. VI кат. сл. лёд/скалы/комбинация - 0 м.
3.8	Средняя крутизна маршрута, (°)	18°
3.9	Средняя крутизна основной части маршрута, (°)	18°
3.10	Спуск с вершины	по 4Б кат. сложности в через п. Раздельная
3.11	Дополнительные характеристики маршрута	снег
<b>4. Характеристика действий команды</b>		
4.1	Время движения (ходовых часов команды, указывается в часах и днях)	33 ходовых часа, 3 дня
4.2	Ночевки	подготавливали площадки
4.3	Время обработки маршрута	-
4.4	Выход на маршрут	5:40, 4.08.2023

4.5	Выход на вершину	19:30, 6.08.2023
4.6	Возвращение в базовый лагерь	16:00, 7.08.2023
<b>5. Характеристика метеоусловий</b>		
5.1	Температура, °С	от -15°С до +15°С
5.2	Сила ветра, м/с	сильный ветер вечером второго и третьего дня (до 20 м/с)
5.3	Осадки	временами снег
5.4	Видимость, м	вечером на второй и третий день плохая
<b>6. Ответственный за отчет</b>		
6.1	ФИО, e-mail	А. Ю. Гагаринов, umahaster@gmail.com


## Общее фото вершины



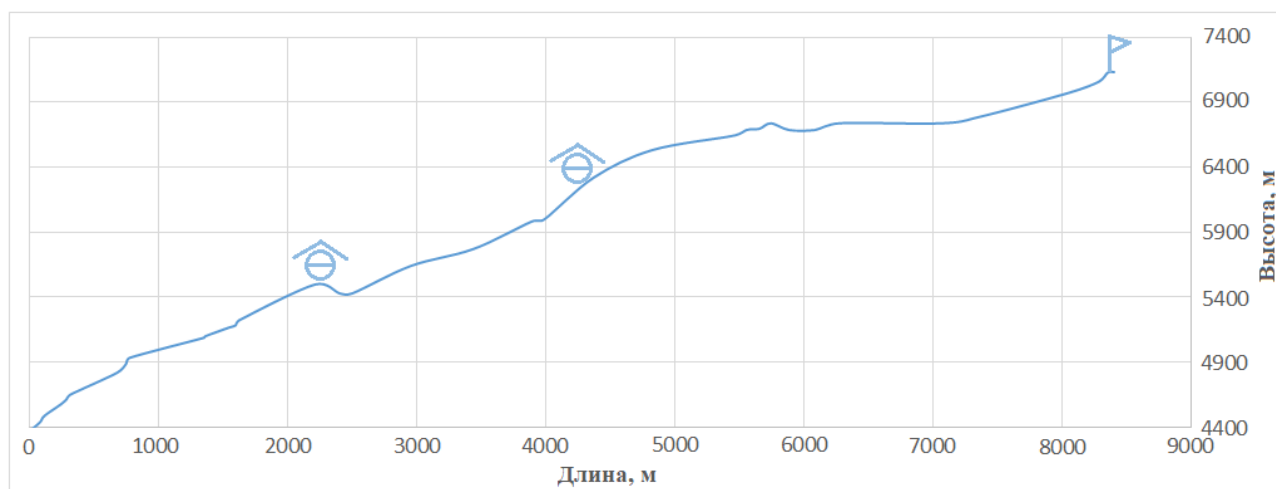
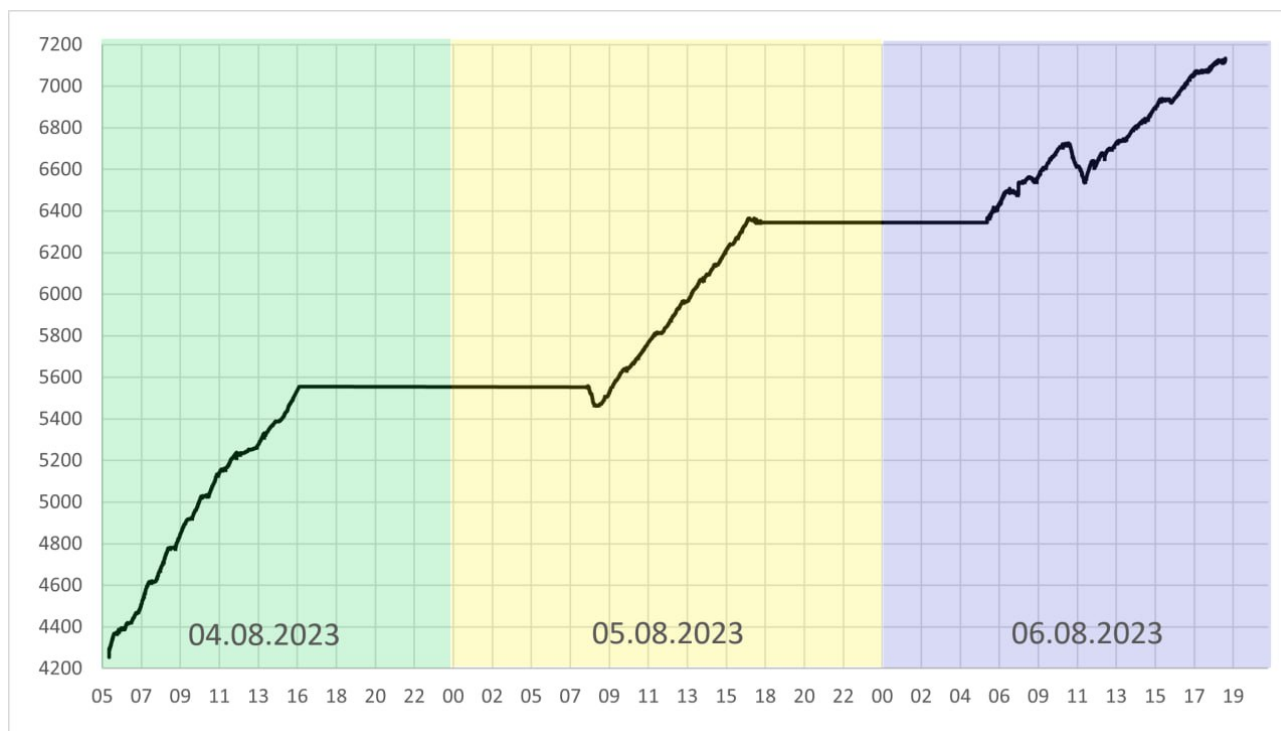
- 1 - По восточному гребню с перевала Крыленко, В. Чередова (1960 г.)
- 2 - По верхнему ребру от перевала Крыленко, Р. Бенуа (1974 г.)
- 3 - По верхнему второму ребру от перевала Крыленко, С. Дуог (1974 г.)
- 4 - Маршрут пройденный командой
- 5 - По северному ребру через Комплексный, Ю. Скурлатов (1967 г.)

- 6 - Через скалу Липкина, с выходом на восточный гребень, В. Рацек (1950 г.)
- 7 - По контрфорсу скалы Липкина, К. Чернуха (1934 г.)
- 8 - По центру северного склона, Я. Аркин (1960 г.)
- 9 - Классический маршрут, А. Ковалёв (1954 г.)

## Фото профиля маршрута



## Рисованный профиль маршрута и темп набора высоты



## Картосхема объекта восхождения



## Характеристика маршрута

№ участка	Наименование и количество крючьев			Пункты страховки, характеристика в символах	Линия маршрута в символах УИАА	Сложность участка в символах	Протяженность участка, м	Крут изна°
	к а м а л о т ы	б у р ы	с н. я к о р я					
R17-R18					I	50	5	
R16-R17	1		1		III	100	45	
R15-R16					II	250	25	
R14-R15					I	3800	0-30	
R13-R14					I	2100	10-40	
R12-R13		2			II	300	35	
R11-R12					II-III	650	10-45	
R10-R11	1	3			III	130	55	
R9-R10					I	200	20	
R8-R9					III	10	70	
R7-R8					I-II	600	15	
R6-R7	3				III+	50	60	
R5-R6					II	100	45	
R4-R5					I-II	400	25-30	
R3-R4					II-III	50	50	
R2-R3					I	200	40	
R1-R2	1				II-II+	60	55	
R0-R1					I	100	40	



## Техническое описание маршрута

Маршрут начинается с восточной ветви ледника Ленина, из под перевала Крыленко, по восточному ребру пика (жандарма) Комплексный. Подход идёт сначала по цельному, затем по разорванному открытому леднику, затем по осыпям восточного ребра. Само ребро достаточно широкое с большим количеством осыпных склонов, перемежающихся более монолитными скальными стенками с разными вариантами прохождения. Наиболее сложными являются участки R6-R7 - скальная стенка, и траверс R10-R11 - снежно-ледовый склон со скальными выходами. Выше R11 начинается снежная часть маршрута. Выход на северный гребень пика Ленина осуществляется непосредственно через вершину Комплексного (R12). Спуск в седловину идёт справа от гребня и скальных жандармов, с заметным сбросом высоты. После R13 подъём на основной гребень (возможны снежные карнизы) и по нему по логичной линии наверх на основной, восточный гребень пика. Из всего протяженного восточного гребня техническую сложность вызывает лишь предвершинный взлёт. Который проходит достаточно комфортно, но требует организации страховки из-за крутизны и потенциальной глубины падения.

## Техническое фото маршрута



## Характеристика действий команды

### Акклиматизация

Так как для всех участников восхождения это был первый 7-ми тысячник, к акклиматизации подошли максимально серьезно. Группа сначала поднялась на Раздельную (со спуском в базовый лагерь), затем сходила на пик Ленина по классике (4Б), заодно разведав будущий спуск, снова вернулась в базовый лагерь на отдых и только после этого вышла на первопроход.

### Подход

03.08 в 18:00 вышли из Лагеря 1 в Северо-Восточном направлении, обходя по леднику склоны пика Комплексный. К 20:00 вышли на восточную ветвь ледника Ленина, оставили рюкзаки, просмотрели предполагаемую линию и заход.

### 1 день, 4 августа

Вышли с ледника в 5:40, в 7:00 полезли скальную часть маршрута. Веревку использовали на нескольких сложных участках (страховка камалотами). Уверенный уровень лазания всех членов команды (от 6с до 7б) позволил пройти скальную часть одновременно. Ближе к вершине пика Комплексный сыпуча стала настолько неприятной, что пришлось надеть кошки (страховка камалотами и бурами). На высоте около 5200 скалы перешли в снежный склон, связались и стали тропить. К 16:00 вышли на вершину пика Комплексный, оборудовали площадку для ночевки.

### 2 день, 5 августа

Начали движение в 8 утра в связке. Сначала сброс высоты 100 м, потом траверс вдоль сложного гребня (страховка за рельеф и бурами). Далее гребень становится шире и положе.

Около 15:00 погода испортилась: видимость упала, сильный ветер, снег. Из-за погодных условий остановили движение в 17:40, уйдя влево за гребень по ходу движения. (Изначально планировали ночевку на высоте 6400, откуда маршрут резко заворачивает вправо к вершине). Место под ночевку вырезали с помощью лопаты, спрятав палатку в склон.

### 3 день, 6 августа

Вышли в 6:15, начали движение по хорошей погоде без веревки. В середине дня погода начала снова портиться, поднялся очень сильный ветер, снег. За 100 метров до вершины начался жесткий фирн, что пришлось сделать станцию и выпустить лидера со страховкой. На вершину вышли в 19:30 в хорошем настроении и при отвратительной погоде.

Планировали спуск на 6100, но видимость совершенно пропала, стало сложно находить вешки, спусковую тропу замело, передвижение усложнилось. Встали на ночевку на 6900 на плато парашютистов.

4 день, 7 августа (спуск)

Погода ужасная, очень сильный ветер. По пути вниз не встретили ни одного восходителя вплоть до Раздельной. Отдохнули и перекусили на 6100, после чего спустились в Лагерь 1 (4450).

### **Оценка безопасности маршрута.**

Маршрут преимущественно гребневой, что делает его предпочтительнее м-ов Липкина и Аркина после выпадения осадков. Нижняя часть маршрута представляет из себя сильно разрушенный скальный гребень. До выхода на пик Комплексный связь с базой может отсутствовать, далее устойчивая связь либо напрямую с базой, либо через другие группы, работающие по классике.

Рекомендуем иметь с собой лопату и пару снежных якорей для организации страховки на предвершинном взлете, а также несколько закладок и буров для первой половины маршрута.

Спуск с вершины возможен по классике или по Аркину. Не доходя до вершины, можно уйти вниз по Липкину. Спуск с пика Комплексный может вызвать сложности.

Предлагаемая сложность маршрута – 5А кат. тр. Данный маршрут гораздо сложнее классики и предполагает автономность на всём пути прохождения. В отличие от соседних маршрутов 5А кат. тр. (Аркина и Липкина), наш маршрут является комбинированным, а не ледово-снежным, что требует от восходителя более широкого набора навыков и увеличивает список необходимого снаряжения. Также, маршрут, пройденный командой, протяженнее перечисленных выше маршрутов.

## Фотоиллюстрации



Вид на восточное ребро пика Комплексный



Участок R2-R3



Участок R4-R5 (привал)



Участок R6-R7



Участок R6-R7 (продолжение)



Участок R7-R8



Участок R10-R11 (начало траверса)



Участок R10-R11 (середина траверса)





Вид с середины участка R10-R11 на конец траверса



Ухудшение погоды после траверса,  
осадки.



Участок R11-R12 (вершина пика Комплексный)



Ночевка на пике Комплексный



Участок R12-R13  
(спуск в седловину)



Участок R12-R13, спуск на седловину (вид обратно)



Участок R12-R13, выход на широкий гребень (страховка бурами)



Участок R13-R14, ухудшение погоды



Участок R13-R14, размышляем о ночевке



Третий день, участок R14-R15 (основной гребень пика Ленина)



Третий день, участок R15-R16, ухудшение погоды



Участок R16-R17 (вид со станции на лидера и на страхующего)  
До вершины около 100 метров, плохая погода

Фото команды на вершине у контрольного тура

