

Чемпионат Приволжского и Уральского федерального округов
(класс высотно-технический)
2023 года

ОТЧЕТ
О ВОСХОЖДЕНИИ НА ВЕРШИНУ ТЮТЮ ЗАПАДНАЯ ПО Ю СТЕНЕ 5А
К.ТР (м-т Хацкевича).
КОМАНДОЙ ЧЕЛЯБИНСКОЙ ОБЛАСТИ (Г. МАГНИТОГОРСК) ЗА ПЕРИОД
С 01.08-02.08.2023 ГОДА


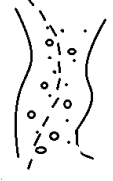

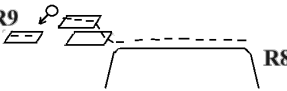
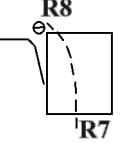
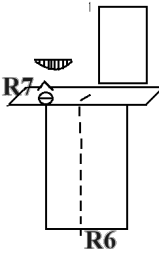
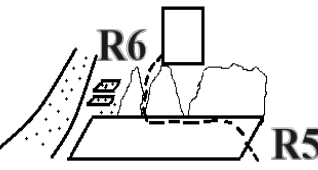
2023

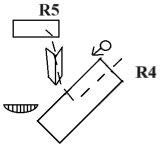
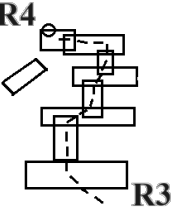
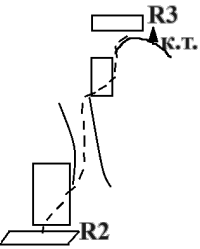
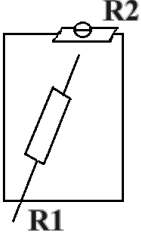
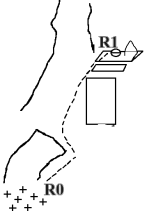
1. ПАСПОРТ ВОСХОЖДЕНИЯ

1. Общая информация		
1.1.	ФИО, спортивный разряд руководителя	Краснов Михаил Юрьевич, II разряд
1.2.	ФИО, спортивный разряд участников	Краснова Агата Викторовна, МС
1.3.	ФИО тренера	Краснова Агата Викторовна
1.4.	Организация	Альпинисты Магнитогорска
2. Характеристика объекта восхождения		
2.1.	Район	От вершины Гумачи до перевала Китлод
2.2.	Ущелье	Адырсу
2.3.	Номер раздела по классификационной таблице 2013 года	2.4.1.
2.4.	Наименование и высота вершины	Тютю Западная, 4233м
3. Характеристика Маршрута		
3.1.	Название маршрута	По Ю стене (маршрут Хацкевича)
3.2.	Категория сложности	5А
3.3.	Степень освоенности маршрута	-
3.4.	Характер рельефа маршрута	Комбинированный
3.5.	Перепад высоты маршрута (указываются данные альтиметра или GPS)	750 м
3.6.	Протяженность маршрута (м)	914 м
3.7.	Технические элементы маршрута	I кат. сл. - 360м II кат. сл - 80м III кат. сл - 229м IV кат. сл - 60м V кат. сл - 135м VI кат. сл - 50м
3.8.	Средняя крутизна маршрута (°)	52°
3.9.	Средняя крутизна основной части маршрута(°)	65° (R0-R8)
3.10.	Спуск с вершины	По 1Б в сторону перевала Кулумкол
3.11.	Дополнительные	Вода в снежном виде есть в середине

	характеристики маршрута	маршрута (на участке R5) и в конце участка R8-R9. Также снег имеется на протяжении всего пути спуска, даже по гребню встречается небольшой ручеек
4. Характеристика действий команды		
4.1.	Время движения команды	Два дня, 16,5 часов
4.2.	Ночевки	Полка на участке R7
4.3.	Время обработки маршрута	-
4.4.	Выход на маршрут	7:00 утра 01.08.2023
4.5.	Выход на вершину	10:00 утра 02.08.2023
4.6.	Возвращение в базовый лагерь (на тютюйские ночевки)	15:10 дня 02.08.2023
5. Ответственный за отчет		
5.1.	ФИО, e-mail	Краснова Агата Викторовна, agata_m85@mail.ru

2. СХЕМА В СИМВОЛАХ UIAA

№ участка	Наименование и кол-во крючьев		Пункты страховки в символах	Линия маршрута в символах UIAA	Сложность участка в символах	Протяженность участка, (м)	Крутизна, (°)
	Френды, закладки	Крючья, фифы					
R11-R12	-	-	⊖		I	300	35
R10-R11	-	-	⊖		II	70	60
R9-R10	3	-	⊖		III I	15 12	60 10
R8-R9	4	-	⊖		III II+ дюльф I	50 10 8 10	45 30 75 10
R7-R8	5, 1*	-	⊕		V+ IV+	5 40	85 65
R6-R7	7	2*	⊖		VI V+	5 40	90 80
R5-R6	4	-	⊖		I III+	30 20	0 55

R4-R5	5	-		III IV	4 20	60 60
R3-R4	5	-		III III	45 10	60 30
R2-R3	11	2*		V V+	35 55	75 85
R1-R2	11	5*		VI+ ИТО А2	45	90
R0-R1	6	2*		III	85	55

* МЕСТНЫЕ ТОЧКИ

3. ХАРАКТЕРИСТИКА ДЕЙСТВИЙ КОМАНДЫ

31.07. Выход из базового лагеря Уллу-Тау в 12:00. По плану мы должны были в этот день, в течение 2-2,5 часов, подняться к «Райским ночевкам». Или, по мере желаяния и сил, еще выше до «Песчаных ночевок» или «Плеча Шогенцукова». Но, по не знаю района, так как были в этом ущелье первый раз, понадеялись на помощь встретившихся нам на тропе, горных туристов, и, указавших нам путь к этим самым ночевкам, забыв сразу, все, что нам говорили до этого в лагере. В итоге, пройдя почти пять часов по крутому склону вверх мы, как позже потом выяснив, сориентировавшись на местности, вышли к «Тютюйским ночевкам». Тут еще оставались ровные площадки под палатки и в шаговой доступности «пробегал» ручей. Здесь разбили лагерь. Высота 3200 (по альтиметру). Начинаял накрапывать дождик. Немного разведав местность и наметив путь для подхода к нашей горе, вернулись на ночевку.

01.08. Встали в 2:00, вышли в 3:00. Планировали, что к 5:00 начнем работать на маршруте, но в итоге, из-за того, что пришлось долго идти от нашей стоянки до «плеча Шогенцукова», подход у нас занял почти 4 часа и под маршрут подошли около 6:30 довольно уставшие.

Работать на маршруте начали в 7:00. Первой идет Краснова А. Работаем с двумя веревками. Второй участник жумарит по перилам с верхней страховкой.

Участок R0-R1 очень разрушен. Скалы хоть и не особо сложные (III к.тр), но из-за полнейшей «живучести» участка лазанье проблематично и страховка крайне затруднена. Через 50 метров станция в кулуаре на френдах, затем еще около 35 метров вправо вверх на удобную ровную площадку под ключевую стенку. Станция на старых забитых крючьях, усиленная френдами.

Участок R1-R2. Отсюда начинаем работать ровно в 9:00. Лидирует Краснов М. Вначале стена проходится относительно быстро, но затем она начинает немного нависать, а щель сужаться. В 10:30 собираемся на удобной станции R2. 45 метров VI+ кат.тр.

Участок R2-R3. Лазанье постепенно переходит в кулуар. Хоть участок относительно легче предыдущего, в техническом плане, но наличие живых камней, не дает расслабиться и все время требует повышенной концентрации.

Из-за особенностей рельефа и проблематичности страховки, приходится выходить не на всю веревку. Через 80 метров, в 14:40 подошли к контрольному туру на полочке. Здесь вполне удобное место для ночевки, но его очень сильно продувает со всех сторон.

До этого участка лазанье было логичным, но после - очень многое начинало не совпадать с описанием маршрута.

Участок R3-R4. Сначала вправо вверх по скалам средней трудности 45 метров, затем около 10 метров траверс влево вверх.

Участок R4-R5. Отсюда необходимо приспуститься вниз по наклонной стенке 4 метра до желоба. Сначала мы промахнулись мимо него и спустились вниз на, примерно 8 метров, до небольшой полочки под нависанием. Здесь даже забиты два швеллерных крюка, что позволило нам подумать, что мы идем по маршруту верно. Сделали станцию. По описаниям, что у нас были, везде написано, что на этом участке скалы не выше IV к.тр. Мы же уперлись в монолитные стены и даже попытки попробовать обойти монолитную стену за угол не дали результатов — везде были отвесы. Было принято решение, в поисках пути, вернуться к началу дюльфера. Поднявшись вверх около 4рех метров поняли, что просто слишком много спустились и поэтому промахнулись мимо невыраженного желоба. Потеряли на этом около 40 минут.

Поднявшись по желобу 20 метров вышли на длинную широкую косую полку. У стены на полке есть удобная площадка. Она хорошо выровнена и утрамбована, чтобы с комфортом поставить даже двухместную палатку.

Участок R5-R6. По описаниям, нужно было пройти траверсом 25 метров за угол и подняться по простым I-чным скалам до следующей полки с мелкой сыпучой (описание 1973г и описание команды С.-Петербурга 2021г.). По факту же выяснилось, что «за углом», до которого не 25м, а 50 метров, имеющиеся наклонные полки, упирающиеся в вертикальные стены, занесены большим количеством снега. Лезть по наклонным полкам, по колено в снегу, не имея возможности застраховаться к непонятно каким стенкам не вызывало желания от слова совсем. Описание явно не соответствовало действительности. К тому же стало начиналась непогода, стал моросить дождь, пролетала снежная крупа, а вдали надвигалась гроза. Наклонная полка, на которой мы стояли, покрыта

мелкой сыпучой, была мокрой и скользкой из-за таявшего снега и была ненадежна. Приняли решение попробовать вернуться назад в сторону места под бивуак и оттуда найти путь. На этом всем потеряли еще порядка 40 минут.

Вернувшись примерно на 20 метров назад в проеме между двумя стенками наметили путь.

От косой полки в проем между скалами по III-IV кат.тр. 20 метров вверх вправо под сложную ключевую стенку VI, V+ кат.тр.

Участок R6-R7. Далее прямо вверх. Во время движения по сложной стене, увидели забитые крючья, что дало надежду, что мы лезем верно. Через 45 метров по сложным скалам выходим на достаточно удобную полочку. Принято решение (по рекомендации ОБ) устроить здесь холодную ночевку. Время 19:00.

Немного разровняв площадку, постелив веревки и рюкзак, накрылись имеющейся одной пуховкой и одеялом спасателя. Ночь прошла относительно спокойно. Сильных холодов не было. Ветер практически стих. Гроза, а следом и дождь прошли стороной. Высота 3850. Утром, в 5:30 продолжили путь.

02.08. Участок R7-R8. Еще около 45 метров по сложным скалам V кат.тр. привели к началу острого гребня, который изобилует опасными провалами.

Участок R8-R9. По гребню 50 метров III кат. трудности. Здесь пополнили запасы воды из оставленной предыдущими восходителями бутылки с отрезным горлышком из натопленного снега. Перелив воду к себе в бутылку, заполнили ее снова снегом, для последующих восходителей и продолжили маршрут. 10 метров II+ по наклонной плите приводит к дюльферу!, которого нет в описании (здесь, на скале, висит спусковая петля).

Порядка 8 метров наклонного дюльфера по снежному склону выводит к широкой перемычке (I кат.тр.). По ней 10 метров под начало жандарма.

Участок R9-R10. Прямо вверх около 15 метров по скалам средней трудности до начала перемычки (около 12 метров), выводящей к сильно разрушенному кулуару, который постепенно переходит в предвершинный гребень.

Участок R10-R11. Движение по кулуару одновременное, без использования веревок. Движение очень аккуратное, так как кулуар очень разрушен. Изобилует «живыми» камнями мелкого и среднего размера. Кое-где

попадают места с натечным льдом, которые приходится обходить. 70 метров II кат.тр.

Участок R11-R12. К 9:00 выходим к предвершинному гребню. Еще 300 метров простых скал и около 10:00 мы собираемся на вершине.

Перекусив, к 11 часам начинаем спуск в низ по 1Б в сторону перевала Кулумкол. К 13:30 мы спустились на ледник Тютю Западный и в 15:20 были в лагере на «Тютюйских ночевках».

В целом, маршрут интересен и разнообразен в техническом плане. На нем есть все: и монолитные стенки, и дюльфера и скальные «ножи». Хотя в самом начале лазание не доставляет удовольствия, несмотря на относительно не трудные скалы, в связи наличием большого количества «живых» камней среднего, выше среднего и большого размера. Движение от кулуара до вершины довольно унылое. К тому же непонятки с описанием доставляли неудобства. Имеющиеся у нас описания 1973 года и 2021 года команды из С.-петербурга, которые по описанию сами где-то блуждали и много не прописали (и просто списали с описания 1973 года), выматывало морально и физически. Исходя из тактического плана, на всем протяжении маршрута лидировал Краснов М, за исключением нескольких веревок вначале маршрута и в конце.

Для восхождения мы брали 2 бутылки по 1,5 литра изотоника, по пути пополнили запасы воды на участке R9 и на спуске. Из теплых вещей были: два пуховых жилета и одна на двоих пуховка. Для обустройства незапланированного бивуака были две веревки, рюкзак и имеющееся снаряжение в виде оттяжек и другого «железа». Для страховки в основном, использовались только френды/закладки, либо петли. Крючья были за редким исключением. В основном только «местные» оставленные предыдущими восходителями.

Сравнивая маршрут с ранее пройденными, оцениваем его сложнее 5А на Цей-Лоам по ЮЗ стене (м-т Горина в Кязи) и гораздо сложнее 5А на п. Достоевского по пр.к.т.ф ЮЗ стены (м-т Евстигнеева в Аксу, район ущелья Ляйляк).

4. ТЕХНИЧЕСКИЕ ФОТО МАРШРУТА



подход под маршрут



Линия маршрута



Начало участка R1-R2



На станции R2





Участок R2-R3



R3

Участок R2-R3



Участки R3-R5



ночевка на участке R7



начало участка R7-R8 от ночевки.



На вершине Тютю Западная



«...матери... Самая нежная. Самая добрая.
Самая любящая. Самая сильная и злая...
Милая! Не забудь, что ты самая и злая...
Она оторвала кусочки от своих ногтей и...
Давно сердце наполнилось и...
Светлой памяти Кисеиной Талочке...
2017»