

ОТЧЁТ
О ВОСХОЖДЕНИИ
НА ВЕРШИНУ СОАН 2952 М, ПО МАРШРУТУ 5А К. СЛ.
КОМАНДОЙ ФЕДЕРАЦИИ АЛЬПИНИЗМА РЕСПУБЛИКИ БУРЯТИЯ
ЗА ПЕРИОД С 18 ПО 19 ОКТЯБРЯ 2023 ГОДА

2023

1. Общая информация		
1.1	ФИО, спортивный разряд руководителя	Цыдыпов Буда Баяртоевич
1.2	ФИО, спортивный разряд участников	Бояркин Александр Андреевич
1.3	ФИО тренера	Аюшеев Даши Валерьевич
1.4	Организация	Федерация Альпинизма Республики Бурятия
2. Характеристика объекта восхождения		
2.1	Район	Восточные Саяны, Хребет Тункинские Гольцы
2.2	Ущелье	ущелье реки Зуун-Хандагай.
2.3	Номер раздела по классификационной таблице	6.1.2
2.4	Наименование и высота вершины	Вершина СОАН 2952 м.
2.5	Географические координаты вершины	51.96429 С. Ш. 102.23724 В. Д.
3. Характеристика маршрута		
3.1	Название маршрута	по Южной Стене
3.2	Категория сложности	5А
3.3	Степень освоенности маршрута	-
3.4	Характер рельефа маршрута	Скальный
3.5	Перепад высот маршрута	352 м
3.6	Протяженность маршрута	735 м
3.7	Технические элементы маршрута	V - VI кат.сл. – 265 м
3.8	Средняя крутизна маршрута, (°)	48
3.9	Средняя крутизна основной части маршрута, (°)	70
3.10	Спуск с вершины	По 1Б кат. сложности в реки Зуун-Хандагай ущелье (в соседний цирк)
3.11	Дополнительные характеристики маршрута	Отсутствие воды,
4. Характеристика действий команды		
4.1	Время движения	20 часов 15 минут
4.2	Ночевки	-
4.3	Время обработки маршрута	9 часов, 18.10.2023
4.4	Выход на маршрут	06.00, 19.10.2023
4.5	Выход на вершину	17.15, 19.10.2023
4.6	Возвращение в базовый лагерь	22.40, 19.10.2023
5. Характеристика метеоусловий *(4)		
5.1	Температура, °С	От -5 °С до 10 °С
5.2	Сила ветра, м/с	5-10
5.3	Осадки	Ясно
5.4	Видимость, м	
6. Ответственный за отчет		
6.1	ФИО, e-mail	Цыдыпов Буда Баяртоевич tsydypovbuda@yandex.ru

II. ОПИСАНИЕ ВОСХОЖДЕНИЯ

Общее фото



Дата съемки 18.10.2023.

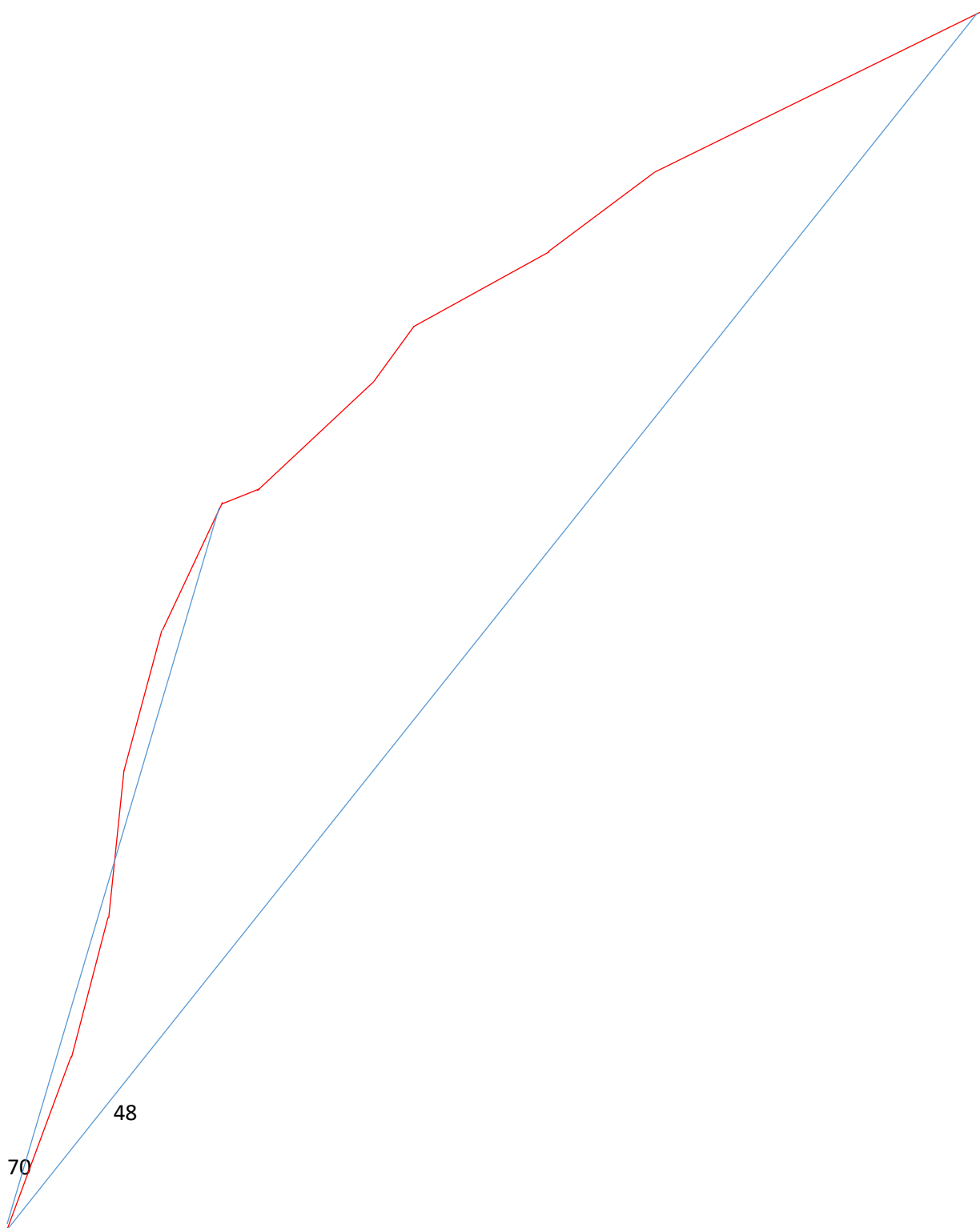
1. **5А (1970) линия маршрута пройденная командой**
2. **3Б (1969),**
3. **4Б (1980)**

Профиль маршрута



Фото 18 августа 2001 фото с юго-восточного гребня

Рисованный профиль маршрута



Техническая фотография маршрута





Фото №1



Фото №2



Фото №3




Фото №4




Фото №5



Фото №6





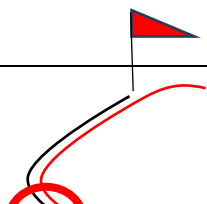
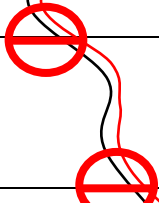
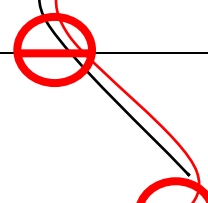
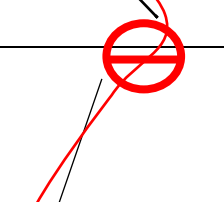
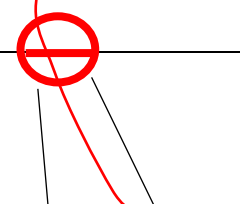
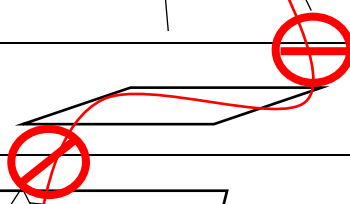
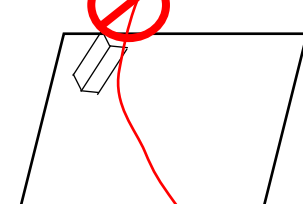
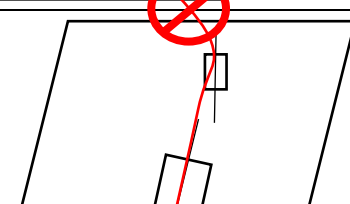
Фото №7

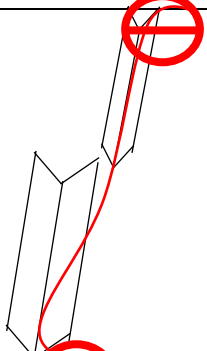
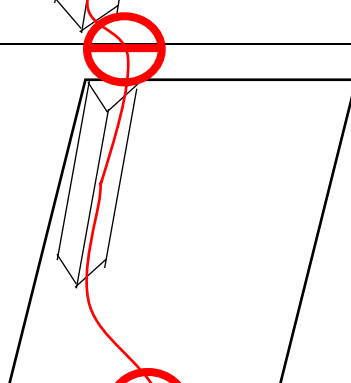
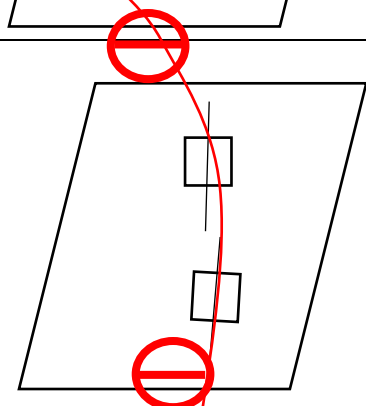


Фото №8

Фото на вершине



№ участка	Наименование и количество крючьев		Пункты страховки, характеристика в символах	Линия маршрута в символах УИАА	Сложность участка в символах	Протяженность участка, м	Крутизна, град.
	крючья	закладные					
R10-R11	-	-			I кат.	250	30
R9-R10	-	3	A1		III кат.	60	35
R8-R9	2	1	A1		II кат.	60	30
R7-R8	2	4	A1		IV кат.	25	50
R6-R7	1	1	A1		III кат.	60	45
R5-R6	-	1	A1		II кат.	15	20
R4-R5	10	8	A1		V кат.	45	60-70
R3-R4	12	8	A2		VI кат.	55	70-75

R2-R3	7	9	A1		V кат.	55	75-80
R1-R2	11	5	A1		V кат.	60	75
R0-R1	18	2	A1		V кат.	50 м	70