

**Чемпионат Южного и Северо-Кавказского
федеральных округов по альпинизму**

Высотно-технический класс

Отчет

о восхождении на вершину Цей-Лоам (Кязи)

3171м по левой части ЮВ стены

(маршрут К. Дорро 6А к.с.)

Команды Ставропольской краевой федерации альпинизма

с 18.09.2023 по 20.09.2023

2023 г.

1. ПАСПОРТ ВОСХОЖДЕНИЯ

1. Общая информация		
1.1	ФИО, спортивный разряд руководителя	Денисов Сергей Викторович, 1 р.
1.2	ФИО, спортивный разряд участников	Жуков Константин Сергеевич, 1 р. Решетник Сергей Владимирович, 1 р.
1.3	ФИО тренера	Бойко Евгений Васильевич
1.4	Организация	Ставропольская краевая федерация альпинизма
2. Характеристика объекта восхождения		
2.1	Район	Кавказ, 2.9. От перевала Крестовый до Вершины Шавиклде
2.2	Ущелье	
2.3	Номер раздела по классификационной таблице 2013 года	61
2.4	Наименование и высота вершины	пик Цей-Лоам (Кязи) 3171м
2.5	Географические координаты вершины (широта/долгота), координаты GPS	42°46'40" с. ш. 44°58'47" в. д.
3. Характеристика маршрута		
3.1	Название маршрута	по левой части ЮВ стены
3.2	Категория сложности	6А
3.3	Степень освоенности маршрута	-
3.4	Характер рельефа маршрута	скальный
3.5	Перепад высот маршрута (указываются данные альтиметра или GPS)	792 м
3.6	Протяженность маршрута (указывается в м.)	1180 м
3.7	Технические элементы маршрута (указывается суммарная протяженность участков различной категории сложности с указанием характера рельефа (ледовоснежный, скальный))	Протяженность участков 6 к.сл. – 175 м, 5 к.сл. – 415 м
3.8	Средняя крутизна стенной части маршрута	75 °


3.9	Спуск с вершины	По правому кулуару 3 гребня, 2А
3.10	Дополнительные характеристики маршрута	Отсутствие воды, нестабильный рельеф во второй половине маршрута
4. Характеристика действий команды		
4.1	Время движения (ходовых часов команды)	29 часов 50 минут
4.1.1	Выход с а/л «Кязи»	04:00, 18.09.2023
4.1.2	Начало маршрута	09:00, 18.09.2023
4.1.3	Прекращение работы 1-го дня (R6)	18:30, 18.09.2023
4.1.4	Начало работы 2-го дня	09:00, 19.09.2023
4.1.5	Прекращение работы 2-го дня (R11)	18:00, 19.09.2023
4.1.6	Начало работы 3-го дня	08:00, 20.09.2023
4.1.7	Выход на «крышу» (R6)	18:30, 20.09.2023
4.1.8	Вершина	19:20, 20.09.2023
4.1.10	Начало спуска по м-ту 2А, по правому кулуару 3 гребня	08:00, 21.09.2023
4.1.11	Возвращение в а/л «Кязи»	11:30, 21.09.2023
4.2	Ночевки на маршруте	2
4.3	Время обработки маршрута	-
5. Характеристика метеоусловий		
5	Накануне сутки шёл дождь, в первый день скалы были мокрые, что сильно осложняло восхождение. Первый день восхождения: сыро, туман, морось. На следующий день: ясно, осадков нет, температура примерно +5 - +15°.	
6. Ответственный за отчет		
6.1	ФИО, e-mail	Жуков Константин Сергеевич zhukovks@yandex.ru

2. ПАНОРАМА РАЙОНА



3. ОБЩЕЕ ФОТО ВЕРШИНЫ

Цей-Лоам (Кязи), 3171м



4. ТЕХНИЧЕСКОЕ ФОТО МАРШРУТА



5. СХЕМА МАРШРУТА В СИМВОЛАХ УИАА

Схема УИАА взята из описания первопроходцев с уточнениями команды на полях:

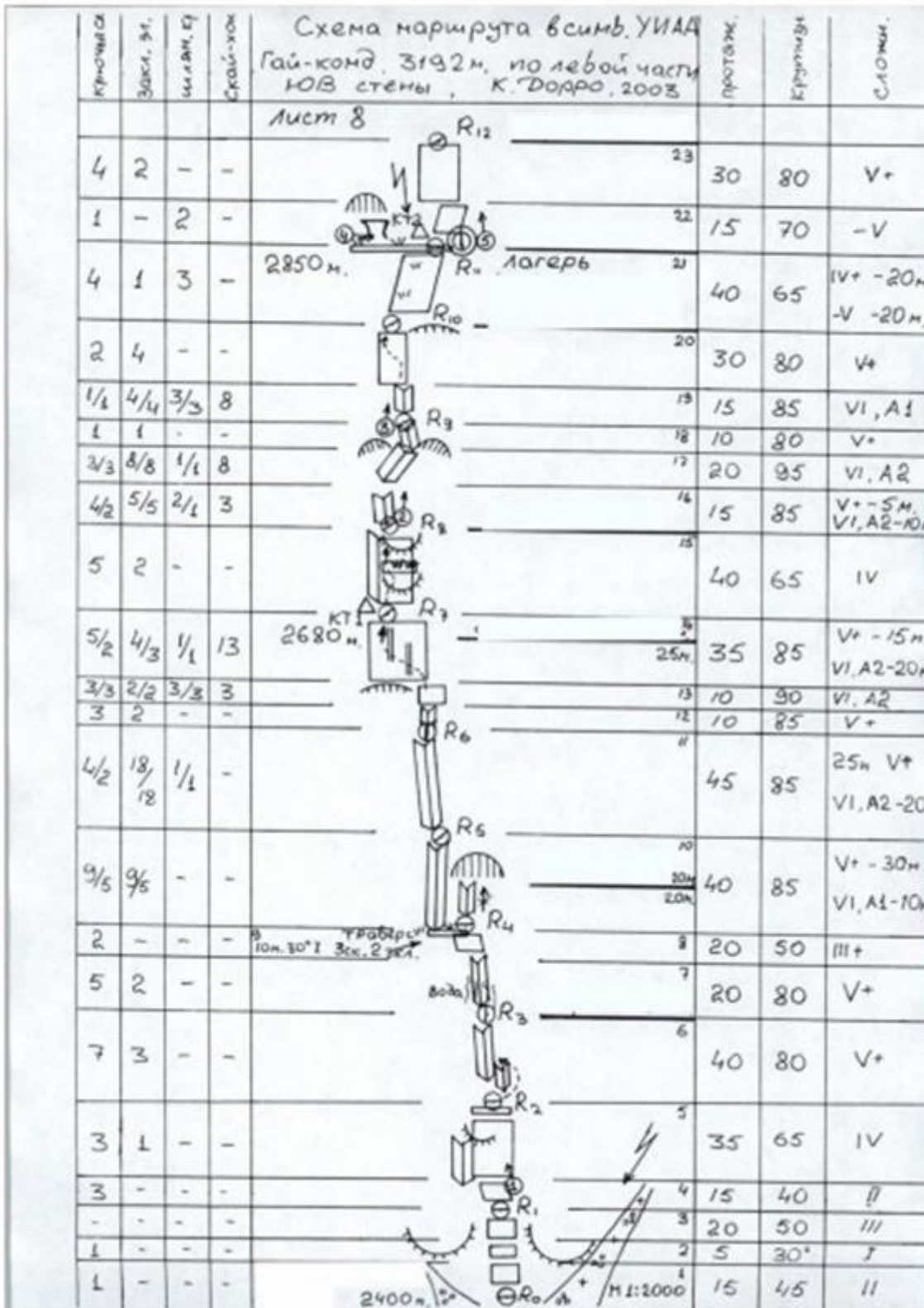
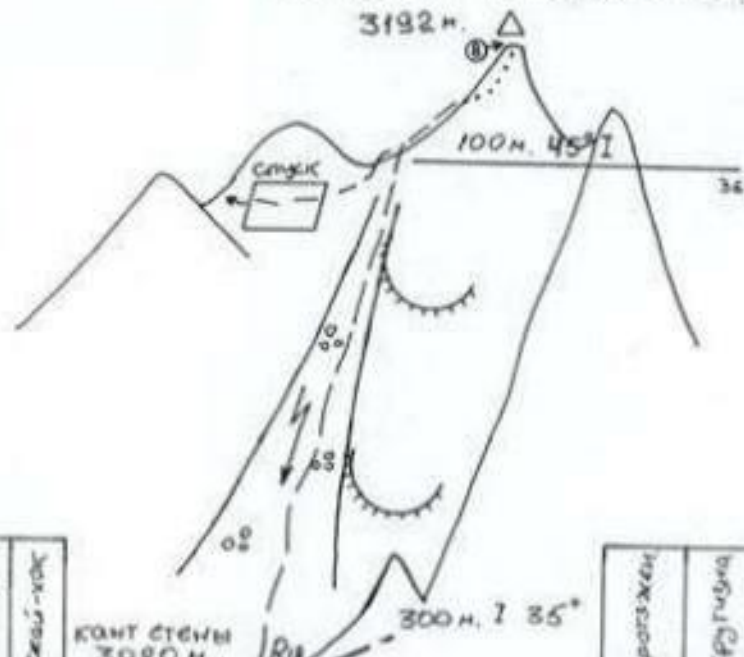


Схема маршрута в символах
УИАА
Гай-Комд, 3192 м, по левой части
ЮВ стены, К. Дорро, 2003.



Крышка СК	Закл. элев.	шланг/бу. кр.	Скал-рок	КАНТ СТЕНЫ 3080 м. 2кр.	протяжен.	Кр. Глина	СЛОЖН.
1	-	-	-		35	10	45
2	1	-	-		34	25	70
1	4	3	-		33	25	80
1	7	-	-		32	85	85-90
-	4	3	-		31	20	80°
2	-	1	-		30	20	70
2	1	1	-		29	10	75
5/4	3/3	5/3	5		28	20	90
3/2	2/2	2/2	15		27	20	90
5/5	1	6/4	20		26	25	85
4	-	2	-		25	20	80
3/3	-	7/4	20		24	25	85-90
					23		

M 1:2000

6. ОПИСАНИЕ МАРШРУТА ПО УЧАСТКАМ

№ участка	Описание маршрута	Номер фото
R0-R1	По простым скалам выйти на полку. Станция на шлямбуре.	0
R1-R2	От станции влево по внутреннему углу, поросшему травой, и затем вправо вверх выйти на удобную полку. Станция на крючьях.	1
R2-R3	Далее начинается система крутых внутренних углов, в углах земля и камни местами разрушено. После дождя угол становится очень сырым и высыхает долго.	2
R3-R4	Вверх по внутреннему углу, угол ложится влево, выход на травянистую полку. Удобная станция на большой полке на шлямбурах. Станция на наклонной полочке (которая немного выровнена командой под сидячую ночевку)	3
R4-R5	От станции по полке влево пройти 6 метров (обойти внешний угол) и далее по вертикальному внутреннему углу двигаться вверх. Для страховки на этой веревке в основном якоря. Станция полувисячая. Если проходить маршрут свободным лазанием, то это ключевая верёвка.	-
R5-R6	Далее вверх по тому же внутреннему углу. Страховка на якорях по левой и правой сторонах внутреннего угла, а также средними и большими камалотами в щели в углу. Станция виисячая.	-
R6-R7	По углу, обходя карниз справа, выйти на плиту. По ней влево вверх. Войти во внутренний угол. Станция. Имеется контрольный тур (жестяная банка).	-
R7-R8	Далее по внутреннему углу местами трава и кочки. Весь участок лезется.	-
R8-R9	Далее двигаться вправо вверх по углу с гудящими плитами через небольшое нависание. Лазание сложное, но при наличии средних френдов страховка организовывается очень быстро. Станция после выхода из написания на небольшом выполаживании справа на шлямбуре и крюке.	5
R9-R10	От станции 1 метр влево и далее двигаться вверх. Либо сразу вверх по щели небольшого внутреннего угла лазанием в откидку. Крутизна увеличивается. Для страховки якоря и камалоты. Далее влево вверх в обход нависов на выполаживание (нависы с живыми камнями).	-
R10-R11	Далее по некрутой плите вправо вверх к полке и нише. Станция на двух шлямбурах. Имеется полка шириной примерно 1 метр для лежачей ночевки под нависанием. Однако под палатку места мало. Есть полка под нависанием (лежа можно уместиться вдвоем и небольшой гротик для ещё одного человека) Место ночёвки команды.	-

R11-R12	С этой веревки начинается вторая половина маршрута. Порода непрочная, колкая. Много разрухи. От станции три метра вправо, а затем в верх влево. Страховка редкая.	-
R12-R13	От станции сначала чуть влево, затем чуть вправо. Лазание сложнее – по кавернам, раковинам, неровным дырочкам и углублениям в скале. Рельеф кажется ненадежным. Страховка редкая. Станция висячая.	-
R13-R14	От станции влево вверх, ориентироваться на натоптанные травяные кочки, далее вверх немного правее по невыраженному внешнему углу (лазание сложное, рельеф не надежный, проблемы с установкой точек), далее выйти вправо вверх под нависающие блоки. Станция под нависающими блоками на одном новом шлямбуре и крюке.	-
R14-R15	От станции по углу вверх, осторожно обходя нависающие блоки, затем влево вверх выйти на внешний угол (лазание становится проще), далее двигаться вправо вверх по несложному рельефу. Станция в основании большого внутреннего угла, справа от него (пройти по небольшой полочке направо от основания внутреннего угла). Станция на двух шлямбурах.	-
R15-R16	От станции влево войти в большой внутренний угол и двигаться по нему вверх. Лазание не сложное технически, но эмоционально тяжелое: зацепки ненадежные, и можно что-нибудь скинуть на страхующего, поэтому лезть нужно аккуратно. Страховка якорями и френдами внутри угла.	-
R16-R17	Продолжать движение по внутреннему углу вверх. Лазание становится проще. Станция на большой глыбе на гребне. Длина участка 60 м.	-
R17-R18	Далее вправо. Скалы простые. Двигаться пешком по сыпучим скалам к вершине.	-
Спуск	Спуск по 2А, промаркирован флажками. Сначала спуск по осыпи – от вешки направо вниз, потом подъем по кулуару налево вверх, далее по гребню до большого грота. От грота влево вниз по кулуару, держась его правой части. В средней части кулуара дюльфер 30 м. Далее спуск по кулуару, засыпанному камнями и по травянистым склонам, обходя овраги, к дороге. По дороге вернуться к базовому лагерю.	-

7. ДЕЙСТВИЯ КОМАНДЫ

16.09 (Суббота) в 16:00 команда прибыла в А/Л «Кязи». Прогноз плохой погоды сместился на воскресенье. Было решено смотреть по факту. Проснувшись в 3:30 **17.09** и подготовившись к выходу под маршрут к 4:00, команда приняла решение отменить выход и устроить день отдыха из-за неудовлетворительной погоды. Как оказалось, решение было верным, так как уже с 4:30 и далее весь этот день и всю ночь шел дождь.

День 1. 18.09 команда вышла из лагеря в 4:00, подойдя к маршруту в 6:30, оказалось, что вся стена в тумане и линии маршрута не видно. Около 8:30 часов утра видимость немного улучшилась и к 9ти часам команда начала движение.

Первый день лидировал Жуков. Страховал его Денисов, а Решетник работал на бауле (бивачное снаряжение, еда и 15 литров воды).

Легкие участки первых веревок проходились достаточно долго из-за мокрых и скользких скал. Там, где можно было бы лезть, приходилось использовать ИТО. Проходя станцию R4 была замечена покатая полка, на которой можно было бы организовать сидячую ночевку (в последствии данную полку немного подровняли и устроили ночевку на ней). Лидер пролез до станции R6 и спустился на ночевку на R4.

День 2. 19.09 начали работу с участка R6 (поднявшись к нему по закрепленным веревкам) в 9:00. Скалы просохли, и можно было больше участков проходить свободным лазанием. Для страховки в основном использовались якорные крючья. Но приходилось ставить и стопперы, и болнатсы. На некоторых участках есть удобные щели для страховки френдами/камами и быстрого прохождения (R6-R7, R8-R9, первая часть R9-R10). Из-за нехватки снаряжения в виде средних камов № 1,2,3 на нескольких участках лидеру приходилось возвращаться и снимать точки из этих элементов или искать неявные места для страховки другим снаряжением. Полка R11 была достигнута лидером к 18:00, и к 19:00 все члены команды остановились в гроте слева от станции на ночевку.

День 3. 20.09 лидером работал Денисов. Начали в 8:00. Рельеф изменился, стал более нестабильным и осыпным. На последних участках движение замедлилось из-за принятия решения организовывать верхнюю страховку третьему участнику, идущему по перилам (из-за возникновения опасности перебития перильной веревки падающими камнями). На крышу вся команда вышла в 18:00. Попили чай, скинули лишнее снаряжение возле места предполагаемой ночевки под вершиной (так как было принято решение не спускаться в лагерь по ночи), поднялись на вершину, сняли записку предыдущей группы (УАЛ от 10.08.2023) и вернулись на место удобной ночевки.

21.09 начали спуск в лагерь примерно в 8:00. В лагере были в 11:30

Снятые записки:

в контрольном туре – группа Ростов-Таганрог от 26.01.23 (Пушкарь, Слаев);

на вершине – группа УАЛ от 10.08.2023 (Моржаков, Туровец, Минаев).

8. ФОТООТЧЁТ

Фото 0. Поиск маршрута



Фото 1. R1-R2



Φοτο 2. R2-R3



Φοτο 3. R3-R4



Фото 4. Ночевка на полке R4



Фото 5. Участок R8-R9



Фото 6 и 7. Ночевка на R11






Фото 8. Ночевка на «Крыше»



Фото 9. Записка с КТ

