

Чемпионат Приволжского федерального округа и Уральского
федерального округа по альпинизму

Высотно-технический класс

ОТЧЁТ

о восхождении на вершину Коазой-Лоам (3100м) по правому контрфорсу
Южной стены 5А к.с. командой: СРОО Федерации альпинизма Самарской
области и Федерации альпинизма и скалолазания Пермского края 9 ноября
2023г.

I. ПАСПОРТ ВОСХОЖДЕНИЯ

№№ п.п.	1. Общая информация	
1.1	ФИО, спортивный разряд руководителя	Лавров Владимир Владимирович, 1 разряд (Самара)
1.2	ФИО, спортивный разряд участников	Ярков Михаил Сергеевич, 2 разряд (Пермь)
1.3	ФИО тренера	Князева Марина Александровна
1.4	Организация	СРОО Федерации альпинизма Самарской области и Федерация альпинизма и скалолазания Пермского края
2. Характеристика объекта восхождения		
2.1	Район 2.9	От перевала Крестовый до вершины Шавиклде
2.2	Ущелье	-
2.3	Номер раздела по квалификационной таблице	2.9.25а
2.4	Наименование и высота вершины	Коазой-Лоам 3100м
3. Характеристика маршрута		
3.1	Название маршрута	По правому контрфорсу Южной стены
3.2	Предполагаемая категория сложности	5А
3.3	Характер рельефа маршрута	скальный
3.4	Перепад высот маршрута	1000 м
3.5	Протяжённость маршрута	1330 м
3.6	Технические элементы маршрута (указывается суммарная протяженность участков различной категории	I кат. сл. скальный - 420 м. II кат. сл. скальный - 70 м. III кат. сл. скальный - 100 м. IV кат. сл. скальный - 530 м. V кат. сл. скальный - 170 м VI кат. сл. скальный - 40 м

	сложности)	
3.7	Средняя крутизна маршрута, (°)	60 °
3.8	Средняя крутизна стеной части маршрута, (°)	70 °
3.10	Использовано точек страховки (всего/ИТО/оставлено на маршруте)	101/1/0
3.11	Спуск с вершины	По маршруту 4Б
3.12	Дополнительные характеристики маршрута	Воды нет, в верхнем участке (R19-R21) маршрута возможен снег
4. Характеристика действий команды		
4.1	Время движения (ходовых часов команды, указывается в часах и днях)	24 часа,
4.2	Ночёвки	нет
4.3	Выход на маршрут из базового лагеря Кязи	09.11.2023г. 04:00
4.4	Выход на вершину	09.11.2023г. 19:40
4.5	Возвращение в базовый лагерь Кязи	10.11.2023г. 04:15
5. Ответственный за отчёт		
5.1	ФИО, e-mail	Лавров Владимир Владимирович, Lv3001@yandex.ru

Обзор района восхождения

Вершина Коазой- Лоам Центральная расположен в Скалистом хребте Большого Кавказа, в участке хребта между реками Терек (на западе) и Асса (на востоке). Вершина Коазой- Лоам Центральная входит в массив Коазой- Лоам в который также входят Главная и Восточная вершины. Вершина Гайкомд Центральная является третьей по высоте вершиной массива, уступая по высоте Главной (3171м) и Восточной (3161м) вершинам. Ранее в классификаторе вершины массива имели название «Гиреч», после «Гайкомд».

Маршрут восхождения и подходы под него расположены на территории Джейрахского района республики Ингушетия.

Пере восхождением базироваться удобнее всего в альплагере «Кязи», 100 метров, не доезжая до поворота на пограничную заставу «отделение Бешт». Пограничные пропуска в район вершин Коазой- Лоам не требуются, однако на заставе предупредить о своем присутствии в районе необходимо.


Сотовая связь только сети Билайн, Мегафон, а наверху и на стене - МТС. Погода в районе довольно стабильная, периоды снегопада длятся 2- 3 дня, снег на маршрутах сходит очень быстро. Это стоит учитывать при длительных стенных восхождениях.

Хребет Гайкомд сложен из осадочных пород известняка, местами метаморфизированного. Стена чередуется развальными участками с желто-белым оттенком и достаточно монолитными скалами с серым оттенком. Богата различными трещинами, щелями всевозможными кавернами, рельеф очень напоминает Крымские стены: Морчеку, Форосский Кант, Сокол. Большая часть рельефа забита землей, травой кочками. Приходится долго очищать рельеф для установки надежных точек, а мелкая травяная пыль засоряет глаза. Верхняя часть стены довольно крутая и разрушенная очень напоминает Ак-Каю, Кара-Каю в Безенги и Ерыдаг в Дагестане.

Под маршрут удобнее всего идти сначала вниз по дороге около 20 минут до кулуара, подходящего прямо к дороге. Затем вверх по этому кулуару и в средней части переход на правый берег, далее по травянистым склонам подход под самый правый контрфорс. Начало маршрута по широкой длинной травянистой полке левее контрфорса. Маршрут достаточно монолитный, не смотря на наличие снега на полках сухой. Свободно лежащих камней на маршруте практически не встречается. Рельеф очень разнообразен, много глухих трещин, за частую проблема с организацией точек страховки и станций в основном использовались якорные крючья.







Профиль маршрута

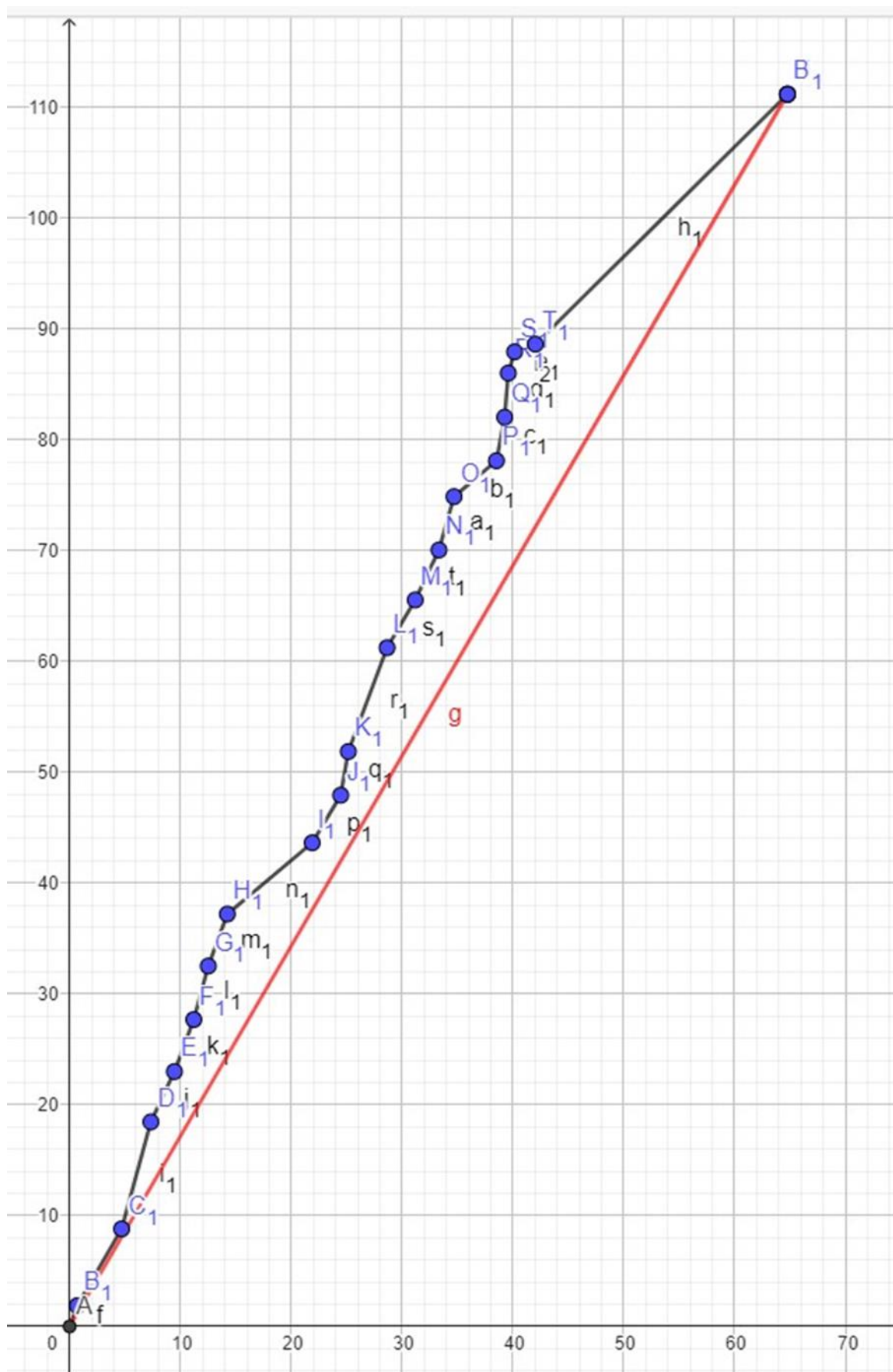


Схема маршрута в символах УИАА

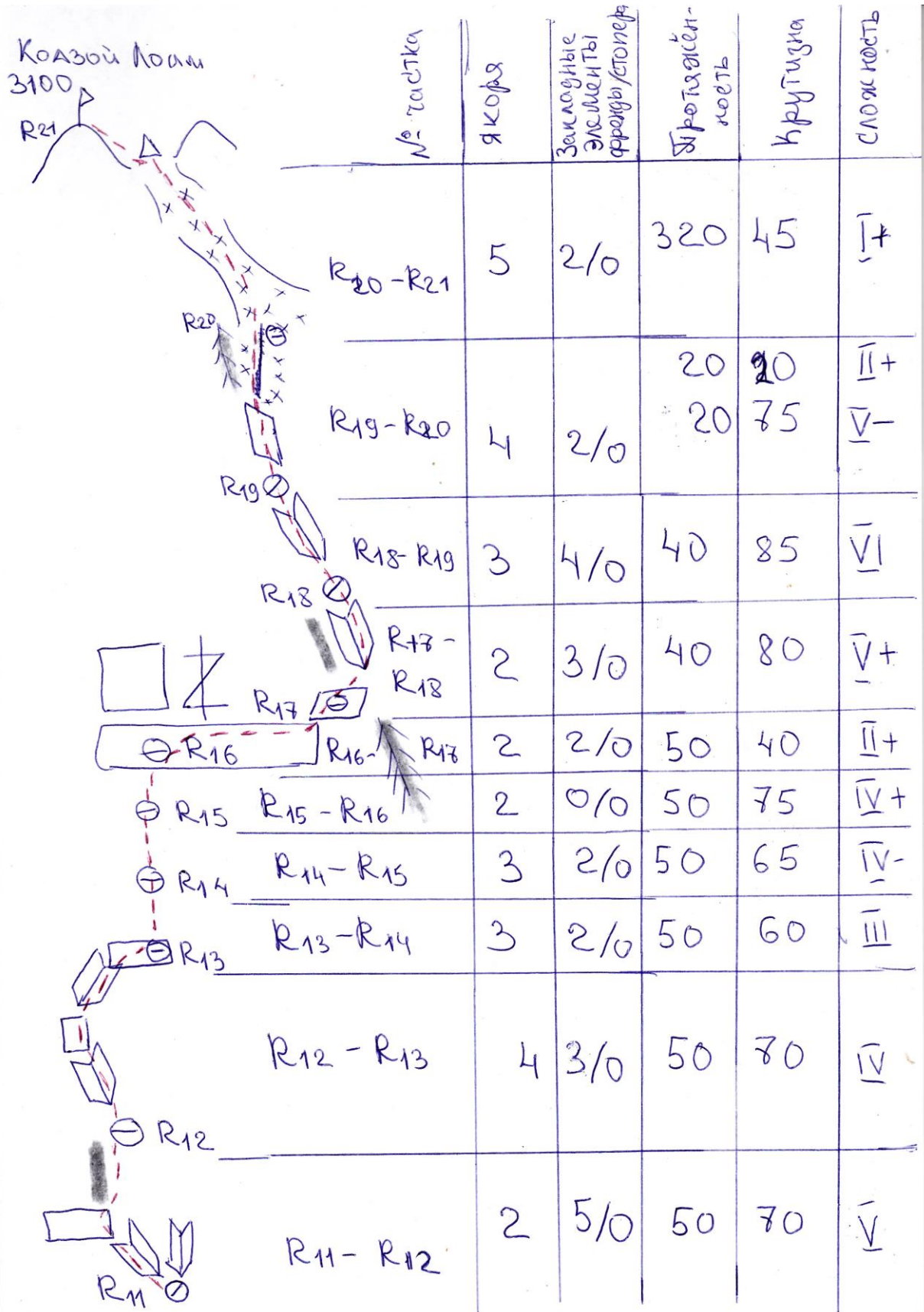


Схема маршрута в символах УИАА

№ участка	Якоря	Закладные элементы / опоры / столбы	Длина участка	Крутизна	Сложность
R ₁₀ -R ₁₁	4	5/0	40	80	V+
R ₉ -R ₁₀	2	0/0	50	60	IV-
R ₈ -R ₉	0	0/0	100	40	I+
R ₇ -R ₈	3	2/0	50	70	IV+
R ₆ -R ₇	2	0/0	50	75	IV+
R ₅ -R ₆	2	0/0	50	70	IV+
R ₄ -R ₅	3	0/0	50	65	IV+
R ₃ -R ₄	2	2/0	50	75	IV+
R ₂ -R ₃	4	0/0	50	75	IV+
R ₁ -R ₂	4	1/0	50	60	III+
R ₀ -R ₁	4	6/0	30 20	60 70	IV+ V

3.1 Характеристика действий команды

№ участка	Описание	Номер фото
R0-R1	V кт. тр., 70 градусов, 20 метров по щели вверх, ориентир дерево над щелью. IV+ кт. тр., 60 градусов, 30 метров. Удобная станция	
R1-R2	III+ кт. тр., 50-60 градусов, 50 метров вверх по наклонным стенкам до широкой, горизонтальной травянистой полки. Удобная станция.	
R2-R8	IV--IV+ кт. тр., 60-75 градусов, 6 веревок (примерно по 50 метров) вверх по контрфорсу по системе стенок, полки и внутренних углов выход на огромное наклонное травянистое поле. Все станции удобные, проблемы с точками страховки, станции в основном организованы только на якорях.	
R8-R9	I+ кт. тр., 30-40 градусов, 100 метров вверх влево к огромному гроту над полкой, удобный бивуак перед гротом или в гроте на много палаток. От грота чуть вниз и траверс вправо, до неявно выраженного внутреннего угла в его основании станция. Удобная станция. Проходили одновременно.	Фото 1
R9-R10	IV- кт. тр., 60 градусов, 50 метров вправо вверх по стеночке, переходящей во внутренний угол и по нему влево вверх выход на широкую наклонную снежную полку (возможен бивуак). Удобная станция. По полке вверх к основанию внутреннего угла.	Фото 2
R10-R11	V кт. тр., 80 градусов, 40 метров вверх по внутреннему углу – камину до выступа, на выступе станция. Полу удобная станция.	
R11-R12	V кт. тр., 65-70 градусов, 50 метров с выступа сложный траверс влево переход в другой внутренний угол (ИТО), по внутреннему углу вверх в направлении большой скалы, большая скала обходится справа. Удобная станция.	
R12-R13	IV кт. тр., 65-70 градусов, 50 метров влево вверх по внутреннему углу и далее вверх по системе внутренних углов и полочек выход на горизонтальную полку. Удобная станция.	

R13-R16	от III до IV+ кт. тр., 60-75 градусов, 3 веревки (примерно по 50 метров) по несложным скалам неявно выраженного контрфорса вверх вправо, с каждой веревкой сложность лазания и крутизна увеличивается, до длинной горизонтальной полки перед стеной. Станции все удобные на якорях, крайняя на выступе (заклинённом камне).R14-R15 проходили одновременно.	
R16-R17	II+ кт. тр., 0-40 градусов, 50 метров простой траверс по горизонтальной полке вправо, вверх вправо переход на другую полку. Удобная станция.	
R17-R18	– V+ кт. тр., 80 градусов, 40 метров по полке вправо за угол и далее вверх по внутреннему углу. В углу удобная станция, шлямбур (не использовали)	
R18-R19	VI- кт. тр., 85 градусов, 40 метров сложное лазание вверх по внутреннему углу местами ИТО под карниз, переход влево в другой внутренний угол и по нему до небольшой полочки. Удобная станция. Остался крюк.	
R19-R20	V- кт. тр., 75 градусов, 20 метров по щели вверх 20 метров, обходя плиты справа от гребня по острому краю разлома выйти на склон в направлении небольшого плеча (осторожно — лавиноопасно) и, забирая вверх, выйти на гребень. Здесь станция на камне.	
R20-R21	I+ кт. тр., 10-40 градусов, 320 метро сначала по гребню переходящему в кулуар в седловину между двумя вершинами. В седловине бивуак (2 палатки). От седловины до вершины 25-30 метров.	

Все участки маршрута, кроме указанных проходились с по переменной страховкой.

Тактические действия команды

Вышли из лагеря Кязи в 4:00, спустились по дороге до кулуара. Затем поднялись под стену около 6 утра, подождали пока рассветёт и подошли к началу маршрута.

7:20 начало маршрута.

11:30 остановились возле грота на перекус. Погода солнечная. Небольшой ветер.

16:40 вышли на гребень под ключ маршрут начал идти снег (заход солнца в 16:50). Часть участка R19-R20 и участок R20-R21 в снегу.

18:10 вышли к кулуару.

19:40 Вершина. Снята записка от 9 ноября 2023г. 18:30 команда Центра горной подготовки и выживания Терскола Мин.обороны РФ, рук. Козлов А.С., маршрут 5А правому кф. правой части ЮВ стены (Соловей А.И.)

20:00 Спуск с вершины

22:50 плечо-полка, дальше продолжили дюльферять по кулуару. Подступил с низу туман. Далее спуск продолжался в тумане.

2:50 вышли в основной кулуар между Цей Лоамом и Коазой Лоамом.

4:15 пришли в базовый лагерь Кязи.



Фото 1 R9 (стрелка указывает нахождение грота)



Фото 2 R9-R10 (направление маршрута)

Фото 3 Крутизна маршрута стеной части (снято в средней части маршрута)



3.3 Спуск с вершины

Верхняя часть маршрута является ключевой. Для эффективного движения по маршруту лидеру нужен хороший выбор снаряжения. Страховка и станции, в основном, на якорях. Часто идут средние камы, иногда мелкие и крупные. Стоппера практически не использовались. Начало маршрута уверенно проходится в ботинках, кроме первой верёвки, в средней части не помешают скальники, в верхней - при выходе на гребень – кошки. На маршруте присутствует много травы и земляных кочек, которые в теплое время вываливаются под ногами, в холодное скользят.

Спуск с маршрута по 4Б представляет из себя серию из 12...13 дюльферов в направлении кулуара между Центральной и Главной вершинами. Первый начинается с полки в 5 метрах ниже вершины на ЮГ. По полке пройти 30 метров на Север, здесь на камне шлямбур с петлей. Далее спускаться по расщелине постепенно забирая вправо вниз до большой полки-плеча в середине стены (9 дюльферов). Пройдя полку до конца с одновременной страховкой, еще 4 дюльфера вниз до кулуара. Рекомендуется проверять станции, потому что некоторые петли и якоря требуют замены.