

Чемпионат России по альпинизму
Класс ледово-снежный

ОТЧЁТ

о восхождении на вершину Коазой-Лоам (3100)
по центру Ю стены (маршрут Пеняева) 6А
совершенного командой Ростовской области в период с
с 8 по 11 февраля 2024 года

2024 год

I. ПАСПОРТ ВОСХОЖДЕНИЯ

1. Общая информация		
1.1	Руководитель.	Эйземан К.Э. – КМС
1.2	Участники	Васильева И.В. – КМС Кравченко И.А. – КМС
1.3	ФИО тренера	Васильев А.С.
1.4	Организация	Федерация альпинизма и скалолазания Ростовской области
2. Характеристика объекта восхождения		
2.1	Регион	Кавказ
2.2	Район	От перевала Крестовый до вершины Шавиклде
2.3	Номер раздела по классификационной таблице 2020 г.	2.4.1.
2.4	Наименование и высота вершины	Коазой-Лоам
3. Характеристика маршрута		
3.1	Название маршрута	по центру Ю стены (Маршрут Пеняева)
3.2	Категория сложности	6А
3.3	Степень освоенности маршрута	-
3.4	Характер рельефа маршрута	скальный
3.5	Перепад высот маршрута	735 м
3.6	Протяженность маршрута	950 м
3.7	Протяженность стеновой части маршрута:	830 м
3.8	Технические элементы маршрута	V к.сл. — 260м; VI к.сл. — 260м; Пройдено на ИТО: 265м Из них: A1 - 185м; A2 - 60м; A3 - 20м;
3.9	Средняя крутизна маршрута (°)	58°
3.10	Средняя крутизна стеновой части маршрута (°)	73°
3.11	Спуск с вершины	По 4Б кат. сложности
4. Характеристика действий команды		
4.1	Время движения	39 ч 47 мин, 4 дня
4.2	Ночевки	3 ночевки на маршруте
4.3	Время обработки маршрута	-
4.4	Выход на маршрут	7:00, 08.02.2024
4.5	Выход на вершину	16:20, 11.02.2024
4.6	Возвращение в базовый лагерь	12:30, 12.02.2024
5. Ответственный за отчет		
5.1	ФИО, e-mail	Васильева И.В. risha_polo@list.ru

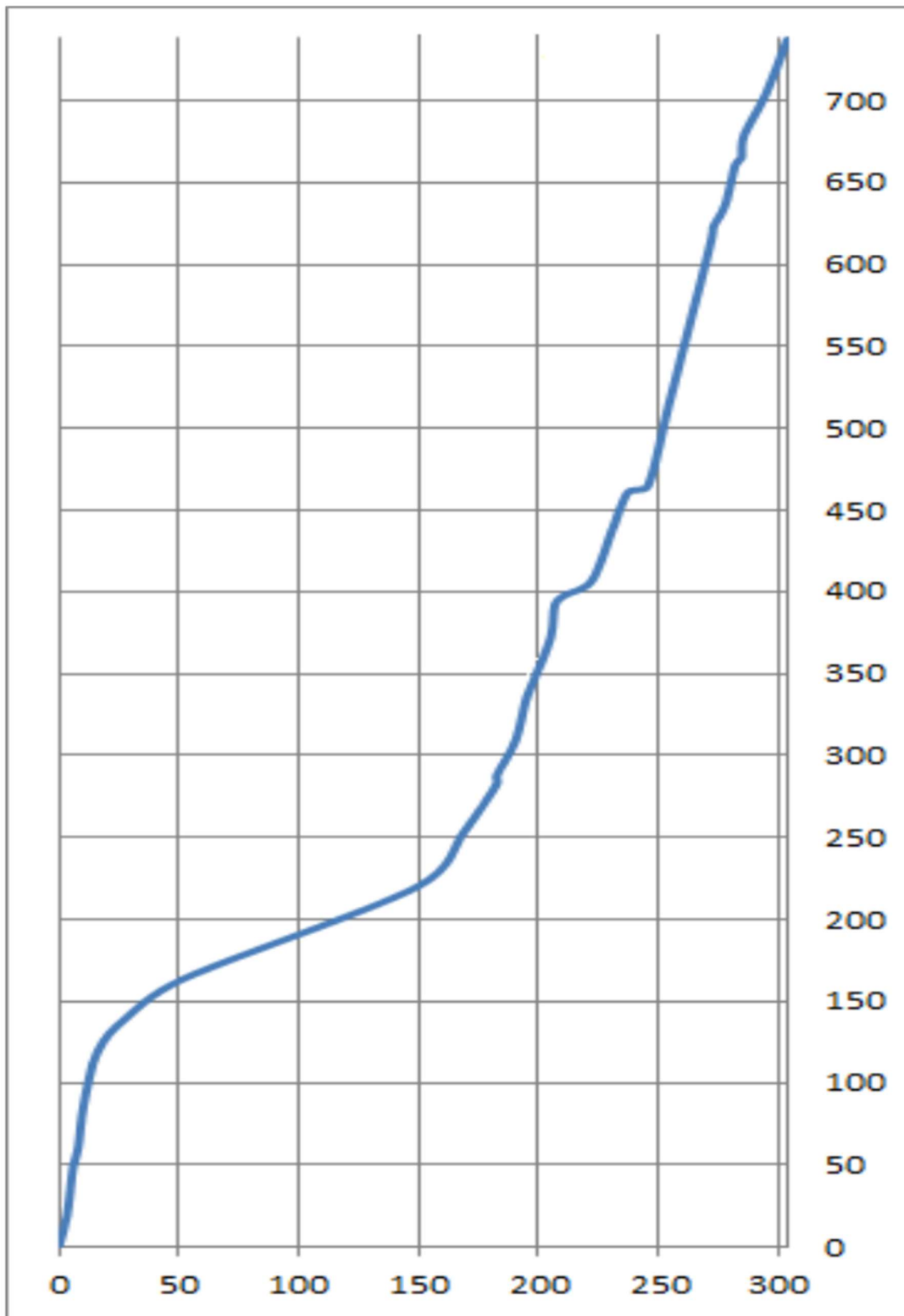
II. ОПИСАНИЕ ВОСХОЖДЕНИЯ

1. Характеристика объекта восхождения


1.1. Общее фото вершины



1.2. Профиль маршрута



1.3. Фотопанорама района



2. Характеристика маршрута

2.1. Техническая фотография маршрута



Фото 08.02.2024

2.1. Техническая фотография маршрута с участками



2.2. Схема маршрута в символах УИАА

Участок	Длина, м	Сложность	Кругизна скалы в профиль	Угол в анфас	Схема	Камалоты	Якоря и фифы
R ₂₀ -R ₂₁	40	V+ A0	75	60		7\3	1
R ₁₉ -R ₂₀	30	V	70	60		5	1
R ₁₈ -R ₁₉	20	VIA3	95	35		8\4	17\16
	13	IV	50	0			
	2	VIA2	95	90			
	5	IV	60	80			
R ₁₇ -R ₁₈	25	V+	80	80		9\2	8\2
	15	IV-V	70	75			
	5	VIA2	95	80			
R ₁₆ -R ₁₇	60	VIA1	80	80		1\1	45\45
R ₁₅ -R ₁₆	45	VIA1	80	85		4\3	35\35
R ₁₄ -R ₁₅	50	VIA1	80	80		3\3	42\42
R ₁₃ -R ₁₄	30	II	30	20			3
R ₁₂ -R ₁₃	55	IV-V	75	80	6	8	
R ₁₁ -R ₁₂	15	I-II	40	90	0	0	

Участок	Длина, м	Сложность	Кругизна скалы в профиле	Угол в анфас	Схема	Камалоты	Якоря и фифы	
R ₁₀ -R ₁₁	10	III	55	50		11	9	
	20	V+	85	80		7\2	20\14	
	30	V	75	60		5	10\4	
R ₉ -R ₁₀	15	V	75	70		8	3	
	25	VI A2	80	80		7	2	
R ₈ -R ₉	30	IV	70	50			0	0
	5	VI A2	90	90			4	0
R ₇ -R ₈	35	IV+	65	70			4	3
R ₆ -R ₇	40	IV	60	70			11\4	20\14
R ₅ -R ₆	120	I	30	70			6	5
							9\7	30\26
R ₄ -R ₅	35	II-III	45	80				
R ₃ -R ₄	30	IV	60	50				
R ₂ -R ₃	35	V	80	75				
	25	VI A1	85	80				
R ₁ -R ₂	30	IV+	80	25				
R ₀ -R ₁	10	V	85	90				
	20	VI A2	85	85				
	20	V A1	80	80				

2. Характеристика действий команды

7 февраля после сильного снегопада проложили тропу под маршрут и оставили заброску.

8 февраля в 4:50 вышли из лагеря. В 7:00 лидер начал лезть первую веревку, в 17:00 лидер закончил движение вверх (R6). Движение осложнялось обилием снега на больших полках. Ночевали в большом гроте. Первым работал Эйзман К.Э.

9 февраля в 7:00 лидер начал участок R6-R7, в 17:20 лидер закончил движение вверх (R11). Ночевка на R10. Сделали площадку под палатку на полочке со снегом. Первой работала Васильева И.В.

10 февраля в 7:00 лидер начал работать на R11-R12. В 12:00 были у грота. Один участник остался обустраивать бивуак. Двойка обработала еще два участка до R15. Первой работала Кравченко И.А.

11 февраля в 7:00 лидер начал участок R15-R16. Выход на вершину в 16:20. Первым работал Эйзман К.Э.

Тактика восхождения была выбрана исходя из оценки возможностей команды, работали только в светлое время суток. Все дни погода была хорошая. Двигались преимущественно по одновременной схеме, лидер работал с двумя динамическими веревками. Для Кравченко И.А. и Васильевой И.В. это был первый маршрут 6А к.тр. Все участники команды поработали на всех ролях (в роли первого, второго на страховке, третьим с баулом). Во время восхождения команда была на связи с альплагерем Кязи.

3. Комментарии о маршруте

Маршрут понравился, достаточно сложный и интересный. Основная трудность состоит в преодолении участков разрушенных нависающих скал, ключевым участком можно назвать участок R14-R19, самый неприятный участок – нависающий косой камин R18-R19.

Порода скал – известняк. Сверху летели камни только в районе R8 справа от маршрута. Линия маршрута просматривается из альплагеря. Довольно много мест для ночевки.

На всем маршруте работала сотовая связь: внизу Билайн, на вершине – МТС.

4. Фотографии участков маршрута.
Заброска.



R0



R0-R1



R1- R2



R6-R7




R8-R9



R9-R10




Ночевка на R10



R17- R18



R18-R19 Ключевой участок



R19-20



Фото команды на вершине

