

**ЧЕМПИОНАТ РОССИИ ПО АЛЬПИНИЗМУ  
КЛАСС ВЫСОТНЫХ ВОСХОЖДЕНИЙ - 2024**

**ОТЧЕТ**

**команды Республики Бурятия**

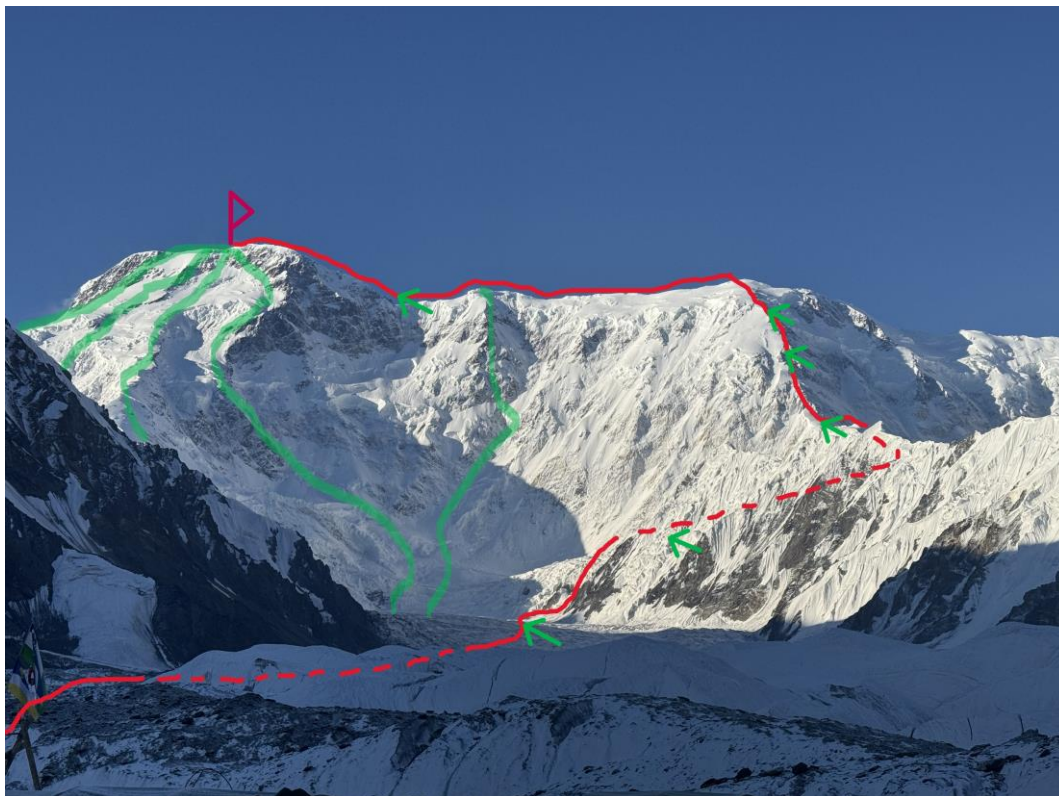
**на пик Победы, 7439м н.у.м.**

**5Б категории сложности**


**ПАСПОРТ ВОСХОЖДЕНИЯ**

- 1 **Район** – Кыргызстан, Центральный Тянь-Шань, №7.5, хребет Кокшаал-Тоо
- 2 **Наименование** – пик Победы по С ребру с перевала Дикий через Западную вершину (Важу)
- 3 **Категория сложности** – 5Б к. сл.
- 4 **Характер маршрута** – комбинированный
- 5 **Характеристика маршрута:**  
перепад высот маршрута –3374м  
протяженность маршрута – 19600м от базлага до вершины  
средняя крутизна стенной части маршрута – 44°
- 6 **Использовано на маршруте:**  
петель абалакова – 7,  
ледобуров -2,  
якорных крючьев – 4,  
оставлено всего – 0
- 7 **Количество ходовых часов** – 102 , дней – 9
- 8 **Руководитель:** Семёнов Александр Вячеславович, КМС  
**Участники:** Батуев Баир Мункуевич, 1 сп.р.  
Токарев Евгений Сергеевич, 1 сп.р.  
Сизова Мария Сергеевна, 1 сп.р.
- 9 **Тренер команды:** Семёнов Александр Вячеславович
- 10 **Дата выхода:**  
на маршрут – 02 августа 2024г. в 09:00  
на вершину – 08 августа 2024г. в 13:00  
возвращение – 11 августа 2024г. в 07:00
- 11 **Организация:** Федерация Альпинизма Республики Бурятия

**Пик Победы 7439м** - обзорное фото  
(красная линия – маршрут команды от базового лагеря до вершины,  
стрелочки - места ночевок 2-10 августа,  
зеленые линии – другие маршруты)



*Фото: нитка маршрута на гребне от 5600м до Вэжи 6900м:*





## Карта района



## **Характеристика маршрута по дням**

1 день 02 августа подход по леднику до 1 лагеря: по моренам и леднику, средняя крутизна участка 5-7 градусов. Время в пути 4 часа. Протяженность более 8 км без коэффициента.

2 день через ледопад, крутизной 50 градусов, отдельные веревки до 90 градусов протяженностью 6 веревок. Выход на снежное плато крутизной 5-20 градусов. Время в пути 11ч 30мин. Протяженность 3 км без коэффициента.

3 день выход на снежный перевал крутизной до 15 градусов. Подъем по гребню от 10-45 градусов в среднем. В местах трещин и разрывов до 70 градусов. Время в пути 10ч 40мин. Ночевка на 5800м. Протяженность 2 км без коэффициента.

4 день средняя крутизна начального этапа по снегу 40-45 градусов, скального участка до 70 градусов, снежно-ледовых переходов до 80 градусов. Время работы группы 10ч. Ночевка на 6400м. Протяженность более 1 км без коэффициента.

5 день средняя крутизна скальных участков до 40 градусов, снежных до 20. Время работы 8ч 30 мин. Ночевка на 6850м. Протяженность более 500м без коэффициента.

6 день до Важи крутизна 10-35 градусов по снежно-фирновому склону, по гребню до 10 градусов, на «верблюде» 5-20 градусов. Время работы 9ч 20 мин. Ночевка на 6950м. Протяженность более 3,5 км без коэффициента.

7 день вершинный массив от «обелиска» начинается снежным склоном 55 градусов, в районе скал до 65 градусов. После «ножа» склон «ложиться» до 25-30 градусов, а сама «крыша» вершины еще более пологая, но протяженная. Время работы 14ч 30мин. Ночевка на 6950м. Протяженность более 1,6 км без коэффициента.

8 день спуск до 6850м. Время работы 8ч 30 мин.

9-10 день, 10-11 августа до базлага с высоты 6850м за 25часов.

## **Предисловие**

К спортивному лету 2024 года команда начала подготовку с осени 2023 года. Генеральный план состоял в восхождениях на пик Победы по маршруту Абалакова и пик Хан-Тенгри по маршруту Свириденко.

Акклиматизация в начале сезона прошла на пике Ленина до 6500м, после чего команда перебралась на Северный Иньльчек и прошла на Южный Иньльчек через вершину Хан-Тенгри 24 июля 2024 года.

## Описание маршрута (тактические действия группы):

**1 день (02 августа).** *Фото: поиск и маркировка тропы в сторону 1 лагеря Победы, передовая группа. На слиянии ледников расположен базовый лагерь:*



Далее в ожидании погодного окна при планировании прохождения маршрута Абалакова, от которого отказались только в 1 лагере 02 августа на вечерней радиосвязи с базовым лагерем, где нам объявили, что на третий день восхождения по измененному прогнозу будет более 21 см снега, что критично на данном маршруте. Запасной вариант – идем через перевал Дикий.

*Фото: 1 лагерь на фоне маршрута Абалакова:*





## 2 день (03 августа)

Ранний подъем в 1 лагере на леднике и подход около 500 метров к ледопаду по ходу справа. Сразу же было решено, что по более простому подъему прямо на ледопад не идем, т.к. далее проход по леднику проходил рядом со стеной Важи, откуда постоянно сходили лавины.

Выбрали нитку правее небольшого скального выхода по крутому участку, общей длиной в 6 веревок, средней крутизной более 50 градусов. На третьей веревке отдельные участки доходили до 90 градусов. На этом ледопаде было использовано все ледовое оборудование: буры и петли абалакова.

В 05:30 вышли из первого лагеря, подъем по склону к началу ледника и..

в 07:30 начали провешивать перила на ледопаде. При помощи ледобуров на всех перилах делали станции из петель Абалакова и лишь в конце второй продублировали ее ледобурами в связи с тем, что лед был мягкий и быстро таял.

*Фото: подъем к ледопаду от ледника:*



*Фото: первые веревки на ледопаде:*



Далее, лавируя между многочисленными трещинами по снежным мостикам начали набирать высоту и вышли на снежное плато, где и установили 2 лагерь в 400 метрах от перевала на ровном и защищенном от лавин месте в центре долины. Вечером после установки лагеря к 17:00 вышли на тропежку в сторону перевала и немного выше. Глубина снега до 40см.

*Фото: тропежка и распутивание трещин:*




*Фото: лагерь 2 и перевал Дикий:*





*Фото: вид с коптера на ледник. Красная линия – маршрут группы с зелеными стрелками расположения лагерей на плато и на гребне выше пер. Дикий в сторону Вазжи. Зеленая линия - более простая, но опасная и нежелательная нитка подъема:*



### **3 день (04 августа)**

Старт в 5:30, светло, тепло, проходим вчерашние протропленные участки в течение 30 минут и мы на перевале. Небольшой отдых и очередное тропление с грузом в снегу, глубиной максимум до 40 см вплоть до высоты 5800м, место следующего 3 лагеря. Сам гребень не сильно сложный, но опасный ввиду больших карнизов слева по ходу движения, обрывающихся на большую глубину вниз. Крутизна от 10 градусов до максимум 70 градусов в районе трещин. Движение одновременное со страховкой.

*Фото: перевал Дикий:*





*Фото: гребень выше перевала Дикий, движение в связках:*



До 3 лагеря на высоте 5800м (ниже на 100 м от классического места планирования и копания пещер) встали ввиду того, что снег выше был более плотный и требовал много усилий для лагеря. К тому же свежие небольшие лавины постоянно заваливали верхние участки. Дошли к 16:10. Поставили палатку и вырыли достаточно быстро большую аварийную пещеру:



Вечером поднялся ветер, выше нас был ураган и сверху периодически сыпал снег. Ночь была спокойной, на улице тепло.

#### **4 день (05 августа)**

Старт в 5:30. Тропешка на первых 150 метрах, крутизна склона до 45 градусов. Снег плотный, но не держит, нога проваливается до 30 см в глубину.

Далее начинается пояс скал, перемежающийся с небольшими снежными полями до высоты 6900м. Крутизна скальных участков с лазанием до 2-3 к.с. максимальный угол до 70 градусов. Отдельные снежно-ледовые участки небольшой протяженностью до 80 градусов. Средний уклон данного участка до 40-45 градусов. Именно здесь использовали якорные крючья. В принципе,



можно обойтись без них, но в данной ситуации поиски больших камней не были нужны.

На скалах слева и справа видны куски старых перил, сильно изрезанных и потрепанных, разной длины, цвета и толщины. С набором высоты группа попадает в пояс неустойчивой погоды: ветра и порывы сильнее и стабильнее, снегоперенос встречается все чаще и чаще.

На ночь встали в 15:30 на высоте 6400м вырубив между скал в снежном склоне удобную площадку под палатку.

*Фото: первые метры скал выше ночевки на 5800м, белый пояс скал для ориентирования отчетливо виден:*



*Фото: небольшие снежные поля между поясами скал, ориентир - палатка:*





*Фото: «вертикальные» снега и лед:*



### **5 день (06 августа)**

С высоты 6400 м до 6850м шли в наиболее суровых погодных условиях, когда дул ветер и было холодно. Периодически на скалах фиксировали перила, но все же большую часть шли одновременно. Скалы до 3 к.с. Большую проблему доставляет ориентирование среди больших форм горного рельефа в ограниченной видимости. На ночлег встали на маленькой площадке в скалах, при этом пришлось немного ее улучшить, усилив снежным основанием.

Рабочее время с 06:30-15:00.

*Фото: участок перил:*



*Фото: ночевка 06 августа, площадок для установки палаток на этой высоте нет. Ветер сильный, укрыться негде, палатка установлена на 2/3 своих размеров:*



### **6 день (07 августа)**

Выход группы в 06:00 начался с глубокого тропления, где через 70 метров на открытом участке и вплоть до вершины Важи, не защищенном скалами начался ураганный ветер и холод, заставивший группу утеплиться во все, что было в наличии. На этом отрезке перед выходом на снежное поле есть несколько мест, где можно поставить небольшие палатки. Далее снег очень плотный, местами фирновые поля, поднимались зигзагами. Крутизна 10-40 градусов.

На вершину Важи вышли с правой стороны по ходу движения через небольшой карниз примерно в 09:10. Сразу за перегибом, на китайской стороне ветер стал заметно тише, стало теплее. После небольшого отдыха в маленькой мульде двинулись влево по широкому гребню к «верблюду» и «обелиску». На этом участке тропление по гребню вверх и вниз неглубокое и несложное, но при этом монотонное и долгое и на большой высоте. В целом ощущается общий набор высоты на этом (видимым со стороны или из базы прямо по горизонтали) участке.




*Фото: участок гребня и «верблюда», выше видна общая нитка непосредственного подъема на вершинный массив Победы от «obeliska» до «крыши» горы выше «ножа». Далее не виден участок более пологого подъема:*



К 15:40 группа встала в большой проветриваемой мульде под «obeliskом». Все-таки желательно вставать на ночевку не подходя к перемычке обелиска на склоне, ближе к китайской стороне. Там ветер меньше, спокойнее и теплее.

Палатку следует крепить на инструмент или надежные колышки. В день штурма палатку желательно собрать во избежание ее потери при сильных порывах ветра.

*Фото: «obelisk» и штурмовой лагерь. Начало нитки подъема до жандарма на 7250м:*





## **7 день (08 августа) Международный день альпинизма**

День штурма, выход группы из мульды на снежный склон крутизной до 65 градусов назначен в 03:30. По большим снежным полям, местами фиксируя веревки на скалах поднялись по холоду до ярко выраженного на гребне жандарма на высоте 7250м. С левой стороны от которого лежит тело погибшего альпиниста.

*Фото: средняя крутизна 55 градусов. Меж скальных выходов по снежным полям вверх по гребню:*



*Фото: ключ верхнего участка - «нож» выше 7250м проходится с веревочной страховкой попеременно или при хорошей технике одновременно:*



Сразу после 7250м начинается снежный «нож», довольно острый участок гребня, протяженностью 200-250м и крутизной до 55 градусов.

После которого начинается снежный склон до 25-30 градусов, плавно переходящий в вершинное гребневое плато большой протяженности.

*Фото вершинного «плато». Группа в поисках истинной вершины:*



При ограниченной видимости есть большая возможность и вероятность принять за вершину ближайшую возвышенность. На самом деле от заметного выполаживания до большого спуска и поднятия на самую вершину от этого участка примерно 40 минут бодрого немедленного хода. И уже далее от вершины по гребню начинается явное понижение, что говорит о том, что вы стоите на самой «макушке».

**К 13:00 группа в полном составе стояла на вершине пика Победы, 7439м, на фоне пика Хан-Тенгри:**



Отличная погода дала возможность восходителям пробить на вершине порядка 2-х часов, после чего группа начала спуск. На спуске в районе «ножа» поднялся ветер. Нестабильная погода заставила в обязательном порядке применить веревочную страховку. Порывы ветра сбивали с ног и на больших крутых участках для спуска было эффективнее провешивать перила. Не сильно торопясь и не рискуя к 18:00 группа в полном составе спустилась в лагерь под «обелиском».

### **8 день (09 августа)**

В 06:30 после хорошего сна группа начала движение в обратном направлении, спускаясь с горы по гребню и ниже. Погода в этот день была с сильными порывами ветра, при котором становилось очень холодно и сложно было ориентироваться. Особенно заметно это было при спуске с Важи, где в течении десятков минут сильные порывы ветра не давали возможности определить местонахождение и дальнейшее движение спуска. Просветы были крайне недолгими и редкими. Было принято решение к 15:00 встать на ночевку в районе 6850м, на прежнем месте лагеря между валунов.

### **9-10 день (10-11 августа)**

В 06:00 группа стартовала вниз при ураганном ветре, который стал исчезать только на высоте 5800м. До этого момента погода была отвратительная с ограниченной видимостью и сложностью в ориентировании.

Ниже по высоте группу ожидал сильно раскисший снег с троплением глубиной до 50-60 см, при этом было тепло. Скорость группы несмотря на спуск была невысокой при наличии сил и физических резервов. И все же сменяя друг друга по очереди следующий привал был сделан на перевале Дикий. После которого тропежка стала испытанием, каждая нога проваливалась в раскисший снег очень глубоко и каждый последующий проваливался еще глубже.

Многочисленные мостики очень сильно протаяли, некоторые разрушились, приходилось искать новые места переходов. И тем не менее, группа еще засветло сумела спуститься по перилам на ледопаде, где приняла решение уже в темноте идти дальше, минуя первый лагерь в базу, поскольку участок на леднике был промаркирован и была вероятность вылета на вертолете на следующий день. Не спеша с многочисленными привалами группа начала спуск и пришла в базовый лагерь к 7:00 утра следующего дня, попутно отпраздновав ночью День рождения участницы – Марии 11 августа.

На следующий день группа вылетела на вертолете в Каркару.