

ОТЧЁТ

О восхождении на вершину пик Звездный 2265м.

По западной стене,

маршрут Балезина 5Б категории сложности, командой Республики Хакасия

08.08.2024 г

I. ПАСПОРТ ВОСХОЖДЕНИЯ

1. Общая информация		
1.1	ФИО, спортивный разряд руководителя	Иванов Тимофей Павлович, КМС
1.2	ФИО, спортивный разряд участников	Жигалов Александр Владимирович, МС
1.3	ФИО тренера	Жигалов Александр Владимирович, МС
1.4	Организация	Федерация альпинизма и скалолазания Республики Хакасия
2. Характеристика объекта восхождения		
2.1	Район	Саяны
2.2	Ущелье	Западный Саян, хребет Ергаки
2.3	Номер раздела по классификационной таблице 2013 года	6.2
2.4	Наименование и высота вершины	Пик Звездный – 2265м
2.5	Географические координаты вершины	52.82969760570086, 93.4152349486929
3. Характеристика маршрута		
3.1	Название маршрута	По западной стене
3.2	Предлагаемая категория сложности	5Б
3.3	Степень освоенности маршрута	Освоен
3.4	Характер рельефа маршрута	Скальный
3.5	Перепад высот маршрута	400 м
3.6	Протяженность маршрута	505 м
3.7	Технические элементы маршрута (указывается суммарная протяженность участков различной категории сложности с указанием характера рельефа (ледово- снежный, скальный))	Vкат. сл. Скалы – 180 м. VIкат. сл. Скалы – 250 м.
3.8	Средняя крутизна маршрута, (°)	67 °
3.9	Средняя крутизна основной части маршрута, (°)	82 °
3.10	Спуск с вершины	Спуск по маршруту «Кант» 5А
3.11	Дополнительные характеристики маршрута	В начале маршрута заросший, грязный и мокрый после дождей

4. Характеристика действий команды		
4.1	Время движения (ходовых часов команды, указывается в часах и днях)	9 часов
4.2	Ночевки	Нет
4.3	Время обработки маршрута	Нет
4.4	Выход на маршрут Начало работы на маршруте	5:20 08.08.2024 10:00 08.08.2024
4.5	Выход на вершину	19:00 08.08.2024
4.6	Возвращение в базовый лагерь	01:00 .09.2024
5. Характеристика метеоусловий		
5.1	Температура, °С	+10 +15
5.2	Сила ветра, м/с	5-10
5.3	Осадки	Да
5.4	Видимость, м	Полная
6. Ответственный за отчет		
6.1	ФИО, e-mail	Иванов Тимофей Павлович timofey_ivp@mail.ru

Фото профиля маршрута.



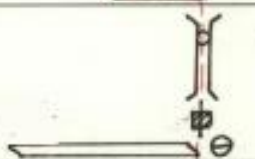
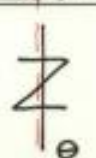
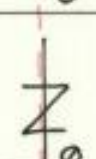
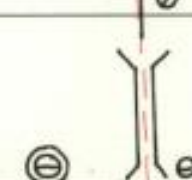
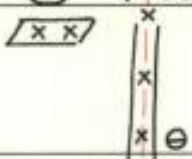



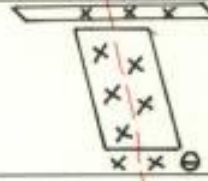



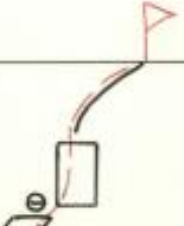



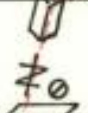
Фото взяты из отчета В.В. Балезина. Ночевок на данном восхождении не было.



Фото взято из описания «Путеводитель по Ергакам»
пройденный маршрут № 1.

Схема маршрута в символах УИАА.

$\frac{14}{6}$	2			40м. 95° VI A2	10
$\frac{10}{5}$	$\frac{6}{3}$			40м. 90° VI A1	9
$\frac{16}{3}$	$\frac{3}{2}$	2		45м. 80° VI	8
$\frac{12}{4}$	$\frac{3}{1}$	1		45м. 80° VI	7
$\frac{13}{3}$	2	1		40м. 75° V+	6
3		1		40м. 45° III+	5
3				40м. 45° III+	4
7		3		40м. 60° -V	3
6	4	2		50м. 65° V	2
	1	3		50м. 45° III+	1
1	1	3		50м. 45° IV	0

Камалоты	Якоря			
Всего за восхождение				
$\frac{135}{42}$	$\frac{24}{9}$	16		
			08.08.2024 19:00	16
3				15
6				14
$\frac{13}{10}$				13
$\frac{17}{6}$				12
$\frac{10}{5}$	$\frac{3}{3}$			11

Тактические действия команды

1. Пройден без предварительной обработки, ночевки и оставления снаряжения.

2. Первая половина дня была пасмурной, маршрут сырой из-за дождей.

3. Первую половину маршрута лидировал Тимофей Иванов.

На участке P7-P8 лидером стал Жигалов Александр.

4. Использовали одновременную схему, две веревки (динамика и статика), стандартный набор снаряжения.

5. 60% маршрута пройдено свободным лазанием.

Второй участник использовал жумары.

6. Маршрут монолитный и удобный, рекомендован для следующих команд.

7. Начало маршрута С самого низа, с дюльфером вниз с перевала Звездный.

8. Найдены и смаркированы веревки, оставленные предыдущими командами.

9. Спуск осуществлялся по канту с использованием своих веревок.

10. Мероприятие проведено в рамках выездного мероприятия Красноярской федерации альпинизма "Саянская вертикаль 2024".

Краткое описание прохождения маршрута.

№ участка	Описание	Номер фото
R1-R2	Участок, проходимый свободным лазанием. Точки страховки в основном камалоты.	
R2-R3	Внутренний угол с заглаженными скалами типа «Бараньи лбы». Страховка якоря, якоря с отгибом, камалоты. Участок, проходимый свободным лазанием.	
R3-R4	Заглаженные монолитные «Бараньи лбы». Точки страховки в основном камалоты. Участок, проходимый свободным лазанием.	1
R4-R5-R6	Кулуар, выход под стенную часть маршрута. Точки страховки в основном камалоты, редко якоря. Участок, проходимый свободным лазанием.	2
R6-R7	Большой внутренний угол. Внутри которого идет камин, который постепенно превращается в расщелину шириной около 10-15 см. Лазание сложное. Точки страховки в основном камалоты, якоря.	3, 4
R7-R8	Вертикальная щель шириной 10-20 см., бедный рельеф.	
R8-R9	Продолжение широкой щели, лазание сложное, выход на полку.	
R9-R10	Нависящая щель около 10 метров, переходящая в камин в верхней части, после чего, выход на полку. Очень сложное лазание.	
R10-R11	По полке траверс влево около 10 м. далее по нависящему внутреннему углу под двухметровый карниз, далее по щели на полочку. Верхняя часть участка проходится на ИТО.	5
R11-R12	Серия наклонных слева на право углов и щелей. Выход на полочку под большой внутренний угол.	6

R12-R13	Большой монолитный внутренний угол с щелью, в начале угла карниз. Часть участка проходится на ИТО	
R13-R14	Вертикальная щель, выводящая под левую часть карниза. Участок проходится на ИТО.	7
R14-R15	Далее под карниз, траверс влево на небольшую полку под начало камина, затем по камину с двумя пробками выход на полку.	
R15-R16	Небольшая стенка со щелью выводящая на предвершинный гребень. По гребню около 30 м. до вершины.	



Фото 1. Участок R3-R4



Фото 2. Участок R5-R6



Фото 3. Участок R6-R7



Фото 4. Участок R6-R7



Фото 5. Участок R10-R11



Фото 6. Участок R11-R12



Фото 7. Участок R13-R14



Фото 8. Фотография с вершины