

**В судейскую коллегию
высотно-технического класса
Чемпионата ЦФО 2025 года**

**ОТЧЁТ
о восхождении на вершину Тютю 2-я Западная 4420м
по Ю стене (маршрут С.А. Рыжикова 1979 г.), совершенном командой
Московской области за период с 03.08.2025 по 03.08.2025**

**Руководитель: Козлов Роман Алексеевич, 1 с.р.
Участники: Баутин Алексей Сергеевич, 1 с.р.**

Тренер: Яковенко Александр Николаевич, МС, 2 кат

**Московская область
2025**


I. ПАСПОРТ ВОСХОЖДЕНИЯ

№№ п.п.	1. Общая информация	
1.1	ФИО, спортивный разряд руководителя	Козлов Роман Алексеевич, 1 с.р.
1.2	ФИО, спортивный разряд участников	Баутин Алексей Сергеевич, 1с.р.
1.3	ФИО тренера	Яковенко Александр Николаевич, МС, 2 кат.
1.4	Организация	Федерация альпинизма Московской области
2. Характеристика объекта восхождения		
2.1	Район	Кавказ
2.3	Номер раздела по классификационной таблице 2020года	2.4.1 От вершины Гумачи до перевала Китлод (ущ. Адырсу, Лекзыр, Чегем)
2.4	Наименование и высота вершины	Тютю 2-я Западная, 4420 м.
2.5	Географические координаты вершины (широта/долгота), координаты GPS	43.25257, 42.87014
3. Характеристика маршрута		
3.1	Название маршрута	по Ю стене Ю ребра
3.2	Предлагаемая категория сложности	5А
3.3	Степень освоенности маршрута	освоенный
3.4	Характер рельефа маршрута	комбинированный
3.5	Перепад высот стенной части маршрута (указываются данные альтиметра или GPS)	505 м
3.6	Протяженность маршрута (указывается в м)	845 м
3.7	Технические элементы маршрута (указывается суммарная протяженность участков различной категории сложности с указанием характера рельефа (ледово-снежный, скальный)	I-III кат. сл. скальный и комб.рельеф - 630 м IV-V кат.сл. скальный - 110 м VI кат.сл. скальный - 105 м
3.8	Средняя крутизна маршрута, (°)	68 градусов
3.9	Средняя крутизна стенной части маршрута, (°)	85 градусов
3.10	Спуск с вершины	По маршруту 2А на Тютю 2-ю Зап., по Западному гребню
3.11	Дополнительные характеристики маршрута	На протяжении маршрута мало удобных мест для ночевки, только под стеной (начало стенной части маршрута), на перемычке башни и на вершине
4. Характеристика действий команды		
4.1	Время движения (ходовых часов,	10,5 часов (от ночёвок -плеча Шогенцукова до

	дней)	вершины)
4.2	Ночевки	Нет
4.3	Время обработки маршрута	без обработки
4.4	Выход на маршрут	01.08.2025 12:30 выход из а\л Уллу-Тау 01.08.2025 15:30 ночёвки на «райских полянах» 02.08.2025 10:00 ночёвки на плече Шогенцукова 03.08.2025 05:30 выход с ночёвок на плече Шогенцукова 07:30 начало работы на маршруте
4.6	Выход на вершину	03.08.2025 16:00 вершина 03.08.2025 20:30 ночёвка на плече Шогенцукова
4.7	Возвращение в базовый лагерь	04.08.2025 12:30 в а\л Уллу-Тау
5. Характеристика метеоусловий		
5.1	Температура, °С	-3-6°С на маршруте
5.2	Сила ветра, м/с	2-4 м/с, порывы до 7 м/с
5.3	Осадки	С 14 часов не большой не продолжительный дождь
5.4	Видимость, м	Облачно, удовлетворительная видимость
6. Ответственный за отчет		
6.1	ФИО, e-mail	Баутин А.С., asbautin@mail.ru

II. ОПИСАНИЕ ВОСХОЖДЕНИЯ

1. Характеристика объекта восхождения



Общее фото горного массива Тютюбаши.
(02.08.2025 г.)

Тютюбаши - горный массив в северо-западном отроге Главного Кавказского хребта (республика Кабардино-Балкария), находится между реками Адыр-су и Тютю-су. Массив состоит из главной, восточной, 1-й западной и 2-й западной вершин. Высота главной или центральной вершины составляет 4460 метров, 2-я Западная 4420 (по карте Ляпина). С балкарского название переводится как «барбарисовая вершина». Маршруты на массив Тютю с юга ходятся с ночёвок на плече Шогенцукова, а также с «райских». Подход от а\л Уллу-Тау ~3,5 часа. На Тютюбаши в настоящее время проложено 19 альп. маршрутов, 12 из них с Юга. С севера, в частности, идёт маршрут Хергиани 6 к.с. Южная и юго-восточная стены массива представляют собой достаточно монолитный и интересный рельеф для восхождений 4-5 к.с. Удобные и разработанные подходы к южной стене и к леднику Тютю и ночёвки - из ущелья Адырсу, альп. лагеря Уллу-Тау. Подход от лагеря занимает около трёх часов. Северная стена гораздо менее удобна по логистике, но привлекательна для микстовых маршрутов. Отрог Тютю находится вне ГКХ и не требует оформления специальных пропусков, это доп. фактор привлекательности для альп. восхождений.

2. Характеристика маршрута













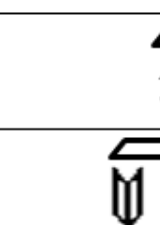
Техническая фотография, стенной части маршрута.
(снято 02.08.2025)



Фото маршрута, детализирована нижняя часть.
(снято 02.08.2025)

На Тютю 2-ю. Зап. проложено два маршрута 5а к.с. по Ю. стене Ю. контрфорса - Рыжикова и Дульнева, один по Ю-В. Стене Ю. к\ф – Фойгеля (4б); и к западу от этих маршрутов - 3б по Ю. ребру (“Хрусталик”).

Маршрут С. А. Рыжикова выбран как наиболее интересный в плане лазания. Маршрут логичен, не сложное ориентирование. Проходит по красивым щелям и каминам, в основном монолитный (стенная часть). Изюминка маршрута в красивом бастионе. Сложное и очень разнообразное лазание по монолитным гранитам на заклинках, в распоре, в откидку, по мизерам. Камнеопасные осыпные участки (развальня): R0-R1, R8-R11.

№ Участка	Якоря/крючья	Френды	ИТО	Станции	Схема маршрута в символах UIAA	Категория сложности	Длина, м	Крутизна, град.
R10-R11				⊖		I-II	160	20
R9-R10	1	1				I-II	90	30
R8-R9	6	3				III+	80	45
R7-R8	8	2				V	40	75
R6-R7	11					VI+	40	90
R5-R6	10					VI	30	85
R4-R5	7/2*	1	3			VI+, A1	25	85
R3-R4	7/1*	3	3			V VI, A1.	15 10	85 90
R2-R3	6	2				IV-V	30	80
R1-R2	3	4				IV-V	25	70
R0-R1						I-II	300	25

Примечание: 7/2* – 7 якорных крючьев и два местных якорных крюка

3. Характеристика действий команды

№ участка	Описание	Номер фото
R0-R1	Подход от ночёвки на плече Шогенцукова под начало маршрута занимает -2 часа. По леднику, далее через ранклюдт по правой стенке кулуара. По осыпным склонам на полку под карниз. Много живых камней. Начало стеной части маршрута.	Фото 1,2,3
R1-R2	Старт 03.08.2025 в 07:30. Осуществляет страховку Алексей Баутин, лидирует Роман Козлов. По неявно выраженному внутреннему углу вверх 20 м. IV-V кс до косой полки, затем вправо на косую полку и по ней вправо. 25м/70град.	Фото 4,5
R2-R3	От полки вправо-вверх по косой щели 30 м/80 град. IV-V кс до не большой наклонной полки, крючья, станция, (На большой полке снята записка)	Фото 6,7
R3-R4	Прямо вверх под нависание 15 м V кс, далее выход через нависание 10 м на узкую полку VI кс/ИТО А1. 30 м, 90 град. На данном участке встретился старый забитый якорный крюк – 1шт.	Фото 8
R4-R5	Выход направо-вверх через внешний угол под начало щели-камина. VI+кс/ИТО А1. 25 м, 80 град. На данном участке встречаются старые забитые якорные крючья – 2 шт. Станция на не большой полочке.	
R5-R6	По вертикальной щели-камину, плавно сужающегося внутрь, до развилки щели, далее по правой щели. 30м, 85 град, VI кс. Выход на полку. Удобная станция.	Фото 9
R6-R7	По сужающемуся щели-камину вверх VI+ кс. 40 м, 90град. Станция на не большой полочке.	Фото 10
R7-R8	Щель выполаживается V кс, 40 м. 75 град. Удобная станция на полке.	
R8-R9	Вверх, далее в обход слева характерных отвесных скал, III+ к.с. 80 м 45град. Далее выход по осыпному склону по направлению на перемычку контрфорса.	Фото 11,12
R9-R10	Справа по осыпным полкам в направлении перемычки между 2-й Зап и Центральной вершинами Тютю,90 м.	
R10-R11	Налево-вверх выход на вершину, на снежный гребень. II кс, 100 м.	Фото 13-15
Спуск	По маршруту 2А на Тютю 2-ю Зап. к леднику Куллумкол и далее к ночёвкам на плече Шогенцукова	Фото 16

Маршрут был пройден в рамках учебно-тренировочного сбора Федерации альпинизма Московской области. Данное восхождение было не первым маршрутом категории 5а для обоих участников. Опыт восхождения 5к.с. в двойке и опыт руководства 5а так же имелся. Перед заездом в альп. лагерь команда провела скальные занятия.

От альплагеря «Уллу-Тау» по тропе вдоль правого берега реки Кулумколсу подняться к последней большой поляне под конечными моренами ледников ущелья - «райских ночевок». Здесь свернуть влево и по тропе на травянистых склонах, затем осыпям, забирая все время влево, выйти на левую сторону ледника Западный Тютюсу. Вправо уходит так называемое плечо Шогенцукова, здесь возможны ночёвки. По Западному леднику, придерживаясь его левой стороны (в среднем части ледника закрытые трещины) выйти, минуя на морене под ледником Тютюйские ночевки, под стену маршрута по Ю. ребру на в. 2-я Зап. Тютю. Обходя по леднику стену справа по серии осыпных склонов, выход к Ю. стене Ю. контрфорса.

За день до восхождения (02.08.2025г.) команда совершила подход к началу маршрута по леднику с целью акклиматизации, разведки подхода и спуска с маршрута С. Рыжикова, а так же оценки состояния склонов. В дальнейшем это позволило без задержек начать работу на маршруте и ориентироваться на спуске.

Для создания надежных промежуточных точек страховки, в основном использовались якорные крючья, реже френды мелкого и среднего размеров. Редко встречаются крючья восходителей, которые использовались на маршруте. Своих крючьев на маршруте мы не оставляли.

Спуск прошёл, по маршруту 2А, через ледники Куллумкол и Тютю на ночёвки – плечо Шогенцукова.

Маршрут соответствует заявленной категории.



Фото 1. Ночевки на плече Шогенцукова.



Фото 2. Ледник Куллумкол.



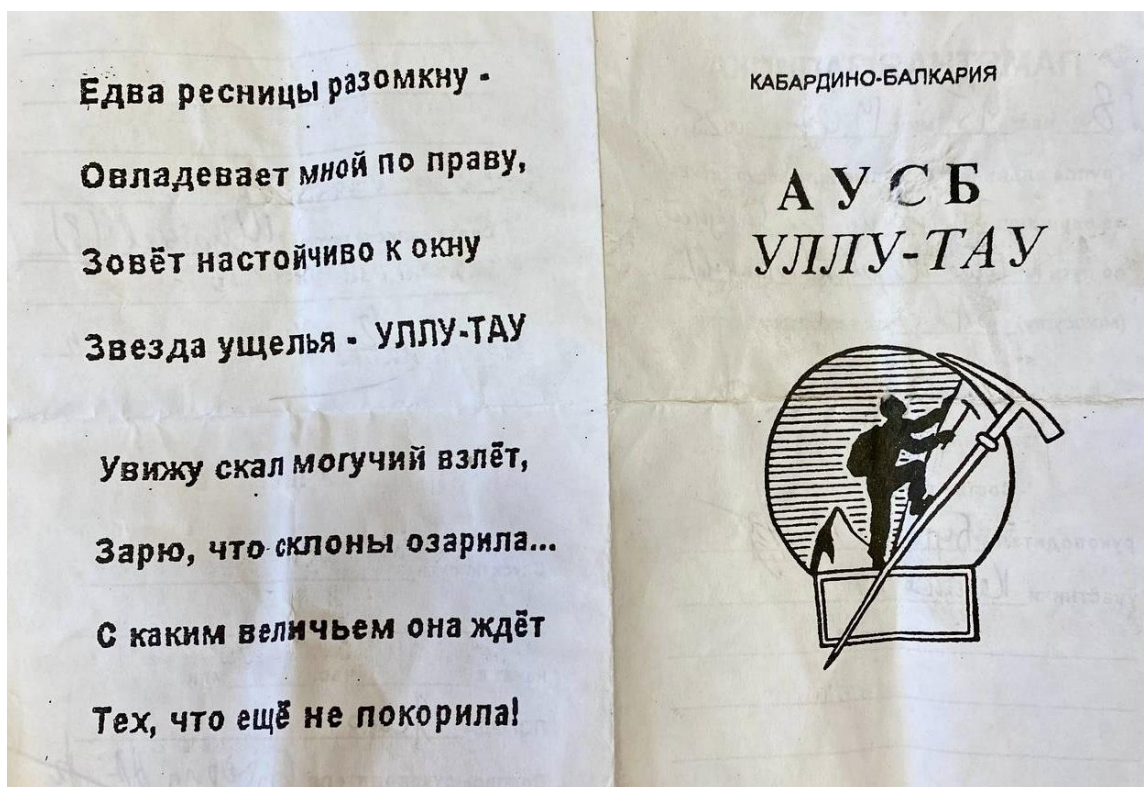
Фото 3. Подход к R1 от ледника.



Фото 4. Начало участка R1-R2 (Осуществляет страховку А. Баутин).



Фото 5. Начало участка R1-R2.



ПАМЯТНАЯ ЗАПИСКА

8 час: 45 мин. 19.07 20025 г.

Группа альпинистов совершила восхождение
на вершину: Гора Шхара
по пути Южнее Южного (Кавказ)
(маршрут) 5А категории трудности

Снята записка группы Шуртнев (?)

12.09 20024 г.

Состав группы:

руководитель Бугорин АА

участники Казаков ВА

Спуск по пути _____

начат в _____ час. _____ мин.

погода ясно

Подпись руководителя Бугорин АА

Фото 6. На полке R3 глубоко в щели, засыпанную камнями, обнаружили тубу с запиской от 19.07.2025 года.



Фото 7. Участок R2-R3. (Лидирует Р. Козлов, страхует А. Баутин).



Фото 8. Вид на ледник с полки R4.



Фото 9. Вид на ледник с полки R5.



Фото 10. Участок R6-R7.



Фото 11. Участок R8-R9



Фото 12. Участок R8-R9



Фото 13. Команда на вершине.
(слева-направо Р. Козлов, А. Баутин)



Фото 14. Команда на вершине с флагом Региональной Общественной
Организации "Федерация Альпинизма Московской Области."
(слева-направо Р. Козлов, А. Баутин)

УСКА им. Дементия
02 авг 2025 12:00
отряд
состав альянсов в составе
двух отделений
1) Король Е.М., Сергей Ивонин,
Роберт Забсик
2) Лавров В.С., ~~Александр~~ Давид
Киндиг, Александр
совершил восхождение на вершину
Итожно башня 2 зап. по маршруту 2А
снята записка о/к Демент. Щукина и
Вова 31 авг 2025 г

Место условия: вершина, объект
спуск по маршруту 2А
Руководитель отряда
Король Е.М.

Фото 15. Обнаружили и сняли с вершины записку от 02.08.2025 года.



Фото 16. Мульда на спуске от Тютю 2-й Зап. к 1-й Зап.