Чемпионат России по Альпинизму 2026 г.

Класс высотных восхождений

ОТЧЁТ

о восхождении на вершину **пика Ленина**

по маршруту «Траверс через кф.скалы Липкина – Раздельная – Ленина»

5А категории сложности,

совершённом командой

Красноярского края

за период с 30.07 по 2.08 2026 г.

2026 г.

1. ПАСПОРТ ВОСХОЖДЕНИЯ

1. Общая информация		
1.1	Руководитель	Козлова А.П.- МС
1.2	Участники	Серюпова Д.Р.– МС
1.3	Тренер	Прокофьев Д.Е. – МС Захаров Н.Н. – МСМК Балезин В.В.- МСМК
1.4	Организация	Красноярская краевая федерация альпинизма
2. Характеристика объекта восхождения		
2.1	Регион	Памир
2.2	Район	Заалайский хребет
2.3	Номер раздела по классификационной таблице 2013 г.	4.4.39 – 4.4.67
2.4	Наименование и высота вершины	Пик Ленина, 7134 м.
3. Характеристика маршрута		
3.1	Название маршрута	Траверс через кф.скалы Липкина – Раздельная – Ленина
3.2	Предполагаемая категория сложности	5А
3.3	Степень освоенности маршрута	Первопрохождение
3.4	Характер рельефа маршрута	Ледово-снежный
3.5	Перепад высот маршрута	2684 м.
3.6	Протяжённость маршрута	ок. 11700 м.
3.7	Технические элементы маршрута	I категории сложности – 6700 м. II категории сложности – 4200 м. III категории сложности – 800 м. IV категории сложности – нет V категории сложности – нет VI категории сложности – нет
3.8	Средняя крутизна маршрута	35°
3.9	Крутизна стенной части маршрута	Не применимо к данному маршруту
3.10	Спуск с вершины	По классическому маршруту
3.11	Дополнительные характеристики маршрута	
4. Характеристика действий команды		
4.1	Время движения	37:30 часа, 4 дня
4.2	Ночёвки	Площадки под палатки

4.3	Время обработки маршрута	Маршрут пройден без обработки
4.4	Выход на маршрут	4:00, 30.07.2026
4.5	Выход на вершину	12:00, 02.08.2026
4.6	Возвращение в базовый лагерь	14:00, 03.08.2026
5. Характеристика метеоусловий		
5.1	Температура	От - 8°С до +10°С
5.2	Сила ветра	От 2 км/ч до 40 км/ч
5.3	Осадки	Не было
5.4	Видимость	Хорошая
6. Ответственный за отчёт		
6.1	ФИО, e-mail	anastasiyak.kozlova.1995@mail.ru

II. ОПИСАНИЕ ВОСХОЖДЕНИЯ

1. Характеристика объекта восхождения

1.1 Общее фото вершины



1.2 Фото маршрута

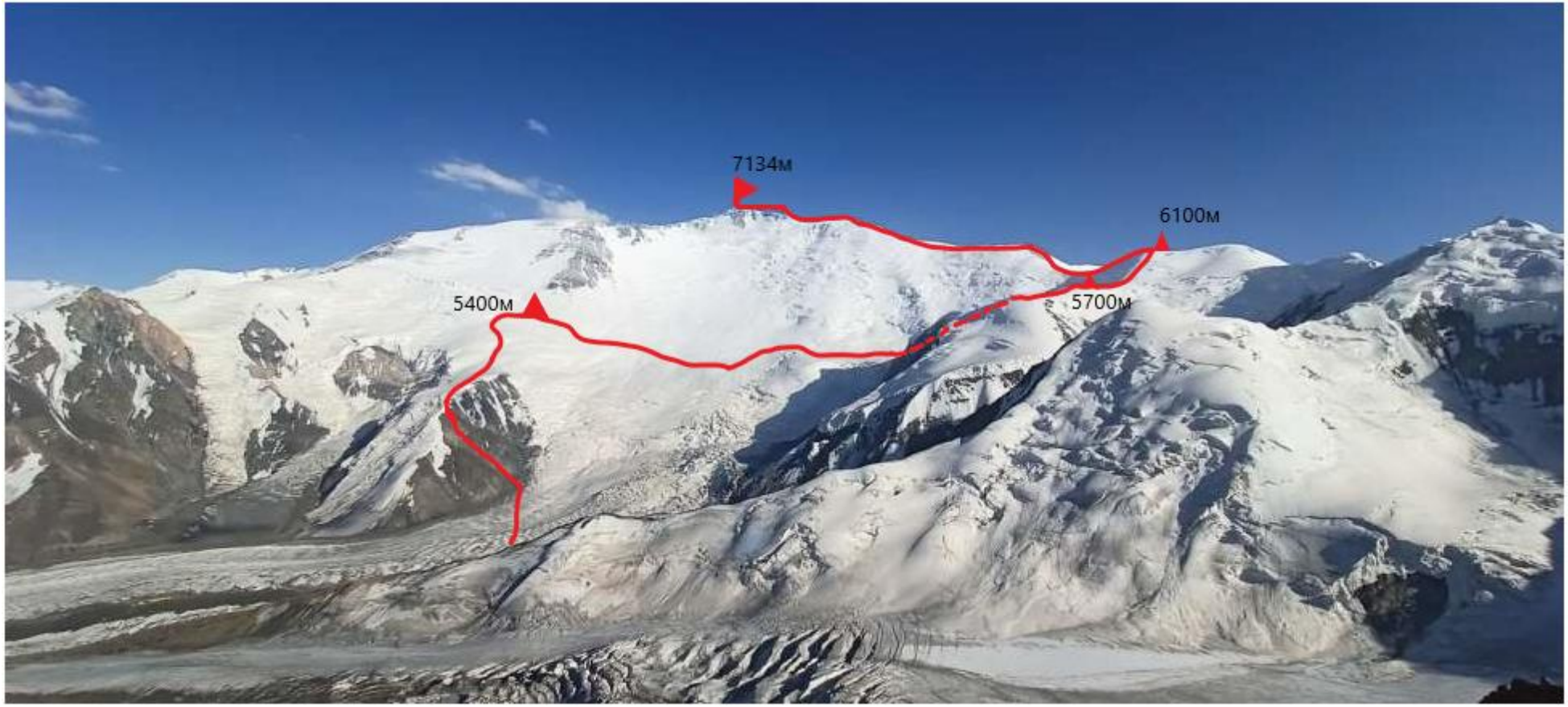

1.3 Профиль маршрута (схема)



1.4 Фотопанорама района



1.5 Карта района

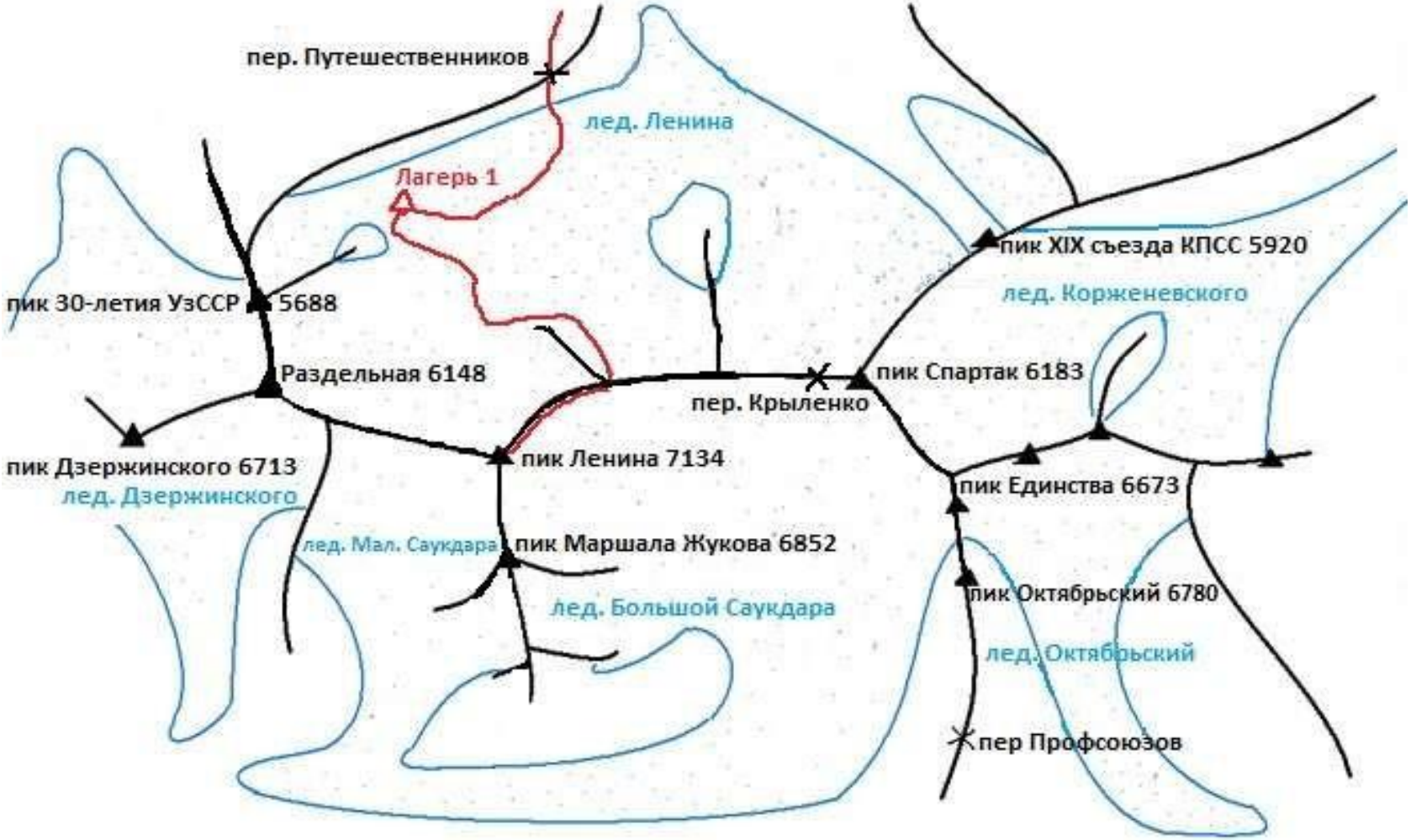

2. Характеристика маршрута

2.1 Техническая фотография маршрута



2.2 Схема УИАА

Участок	Длина (м.)	Крутизна	Сложность	Схема	Ледобуры
R5-R6	4500м	10°-50°	I-III		0
R4-R5	400м	40°-45°	II		0
R3-R4	4500м	10°-35°	II		0
R2-R3	900	10°-30°	I		0
R1-R2	800	20°-30°	III		6
R0-R1	600	30°-45°	II-III		0

3. Характеристика действий команды

3.1 Словесное описание маршрута

Маршрут восхождения на пик Ленина начинается с Базового лагеря, расположенного на поляне Эдельвейсов в долине реки Ачик-Таш. До Базового лагеря можно добраться на автомобиле из г. Ош – дорога займёт 5-6 часов.

От Базового лагеря порядка 14 километров до Лагеря 1. Сначала по дороге или по хорошо натоптанной тропе до Луковой поляны – примерно час пути пешком. Далее по тропе через перевал Путешественников вдоль отрога хребта над ледником Ленина до плато в районе пика Холм и пика Юхина или левобережной морены ледника Ленина – в зависимости от расположения Лагеря 1. Путь от Базового лагеря на поляне Эдельвейсов до Лагеря 1, как правило, занимает 4 (четыре) ходовых часа.

«Обычный» маршрут через контрфорс скалы Липкина начинается с подъёма с ледника Ленина по скалистым осыпным склонам в направлении снежной террасы. Далее наша линия идёт по снежным полям, пересекая лавинные выносы, и выводит на классический маршрут.

3.2 Подготовка к восхождению

Перед восхождением группа совершила 2 акклиматизационных выхода с ночевками, на пик Юхина 5134м и на 6100м по классическому маршруту.

Почитав описания нескольких команд и просмотрев рельеф мы поняли линию подъёма, без предварительной разведки.

После акклиматизационного выхода на 6100м группа спустилась в Базовый лагерь для восстановления.

Непосредственно на восхождение вышла группа из 2 (двух) человек в составе: Козловой Анастасии и Дарьи Серюповой.

Вышли на маршрут без предварительной обработки и забросок. Весь груз несли на себе.

3.3 Действия команды во время восхождения

30 июля 2026 г.

4-00 Выход группы из Лагеря 1. Пересекаем ледник Ленина в направлении скал Липкина, огибаем скалу справа. Подходим под начало маршрута. Стартовая высота – 4450 метров.

6-00 Начинаем маршрут с подъёма по осыпному кулуару – преодолеваем 600 метров мелкой и крупной осыпи, движение одновременное. Выходим на небольшую площадку на склоне скалы Липкина – связываемся.

Далее 120 м. ледового взлёта крутизной до 45 - 50° - выход лидера на все 60м веревки с использованием буров. Второй двигается по перилам.

Далее 1200 метров снежного склона с периодически встречающимися открытыми и закрытыми трещинами до снежной террасы под характерным надувом (снежным карнизом), защищающим от ветра.

17-00 Встаём на бивак на высоте 5400м. (Лагерь 2), полки готовим при помощи лавинной лопаты.

31 июля 2026 г.

6-00 Утром увидели свежие следы сошедшей ночью лавины, по пути нашего маршрута, и приняли решение выйти ближе к классической линии траверсируя склон. Двигались одновременно в связке. По пути встречаются закрытые трещины.

16-00 Встали на бивак на северо-западном гребне на высоте 5700 метров, вторая ночевка. Есть хорошая полка под палатку.

1 августа 2026 г.

9-00 Выход двойки из лагеря 2. Двигались по северо-западному гребню в сторону крутого подъёма 40-45°. Установили свой бивак на высоте 6100 метров. Команда шла, не пользуясь стандартной тропой, автономно и со своим снаряжением.

2 августа 2026 г.

03-30 Вышли из лагеря 3. К 6 утра подошли к ножу (крутой ледово-снежный взлёт протяжённостью 60-70м.), крутизна которого доходит до 50 градусов. Лидер, двигаясь на три такта провесил перила второму. Далее команда шла по гребню до широкого снежного поля на 6900-7000м., оттуда по протяжённому ледово-снежному взлёту до вершины.

12-00 Выход на вершину.

3.4 Метеорологические условия

На большей части маршрута погода благоволила восхождению: было солнечно, довольно тепло. В день выхода на вершину 2 августа рано утром был сильный ветер около 40км/ч. На вершине большая облачность.

3.5 Итоги, выводы, рекомендации по маршруту

Маршрут, в целом безопасен для восхождений группами в любом составе. Наиболее опасные участки маршрута: скальный осыпной склон в начале (особенно если он не смёрзшийся, может сыпать сверху) и траверс с 4500 до классической тропы, так как много закрытых трещин. При больших снегопадах склоны потенциально лавиноопасны.

Практически на всём протяжении маршрута присутствует связь с лагерями, расположенными в верховьях ледника Ленина. Начиная со скал Липкина и до восточного гребня пика Ленина ловит мобильная связь (оператор «О!Мобайл»), возможен выход в интернет.

Маршрут, соответствует заявленной категории 5А в силу его высоты и протяжённости, а также наличия технических участков, где необходимо ледовое снаряжение.

3.5 Фотографии на маршруте



Фото 1. Участок R0-R1



Фото 2. Участок R1-R2



Фото 3. Участок R1-R2



Фото 4. Участок R2-R3



Фото 5. Вид из палатки с места 1ой ночёвки. R2-R3



Фото 6. Участок R4-R5. Ночёвка на 5700м.



Фото 7. Команда на вершине