Чемпионат России по альпинизму
2026 год

ОТЧЁТ

о восхождении на вершину пика Ленина

по маршруту - контрфорс скалы Липкина, через «метлу»,

5А категории сложности,

совершённом командой

Московской области

в период с 02 июля по 06 июля 2026 г.

2026 г.

I. ПАСПОРТ ВОСХОЖДЕНИЯ

1.	**Общая информация**	
1.1	Руководитель	Бобринский К.И. – КМС
1.2	Участники	Утяшев Ю.А. – 1 разряд Цепляев В.В. – 1 разряд
1.3	Тренер	Яковенко А.Н. – МС
1.4	Организация	Федерация альпинизма и скалолазания Московской области
2.	**Характеристика объекта восхождения**	
2.1	Регион	Памир
2.2	Район	Заалайский хребет
2.3	Номер раздела по классификационной таблице 2013 г.	4.4.39
2.4	Наименование и высота вершины	Пик Ленина, 7134 м
3.	**Характеристика маршрута**	
3.1	Название маршрута	Контрфорс скалы Липкина
3.2	Категория сложности	5А
3.3	Степень освоенности маршрута	Не освоен
3.4	Характер рельефа маршрута	Снежно-ледовый, с участком разрушенных скал (6000–6800 м)
3.5	Перепад высот маршрута	2684 м (4450–7134 м)
3.6	Протяжённость маршрута	ок. 6400 м
3.7	Технические элементы маршрута	I категории сложности – 1800 м II категории сложности – 2900 м III категории сложности – 1700 м IV категории сложности – нет V категории сложности – нет VI категории сложности – нет
3.8	Средняя крутизна маршрута	30°
3.9	Крутизна стенной части маршрута	Не применимо к данному маршруту
3.10	Спуск с вершины	По пути подъёма
3.11	Дополнительные характеристики маршрута	Траверс от серака на 6150м к скалам (около 3 верёвок) со страховкой на ледобурах; камнеопасный участок скал 6000–6800м
4.	**Характеристика действий команды**	
4.1	Время движения	32:30 часа, 4 дня
4.2	Ночёвки	5500 м – площадка на верхней части серака 6150 м – на склоне под сераком 6600 м – площадка на скалах
4.3	Время обработки маршрута	Маршрут пройден без обработки
4.4	Выход на маршрут	02:30, 03 июля 2026 г.

4.5	Выход на вершину	08:20, 06 июля 2026 г.
4.6	Возвращение в базовый лагерь	23:59, 06 июля 2026 г.
5.	**Характеристика метеоусловий**	
5.1	Температура	-20°C до +5°C
5.2	Сила ветра	[от 0 м/с до 20 м/с]; на 6150 м – шквалистые порывы, срывавшие палатку
5.3	Осадки	Снегопад; на полке 6150 м – около 1 м свежего снега (большая часть перенесенный снег)
5.4	Видимость	Хорошая, местами ограниченная
6.	**Ответственный за отчёт**	
6.1	ФИО, e-mail	Бобринский К.И. kbobrinskiy@mail.ru

II. ОПИСАНИЕ ВОСХОЖДЕНИЯ

1. Характеристика объекта восхождения

1.1 Общее фото вершины



1.2 Фото маршрута



1.3 Профиль маршрута (схема)

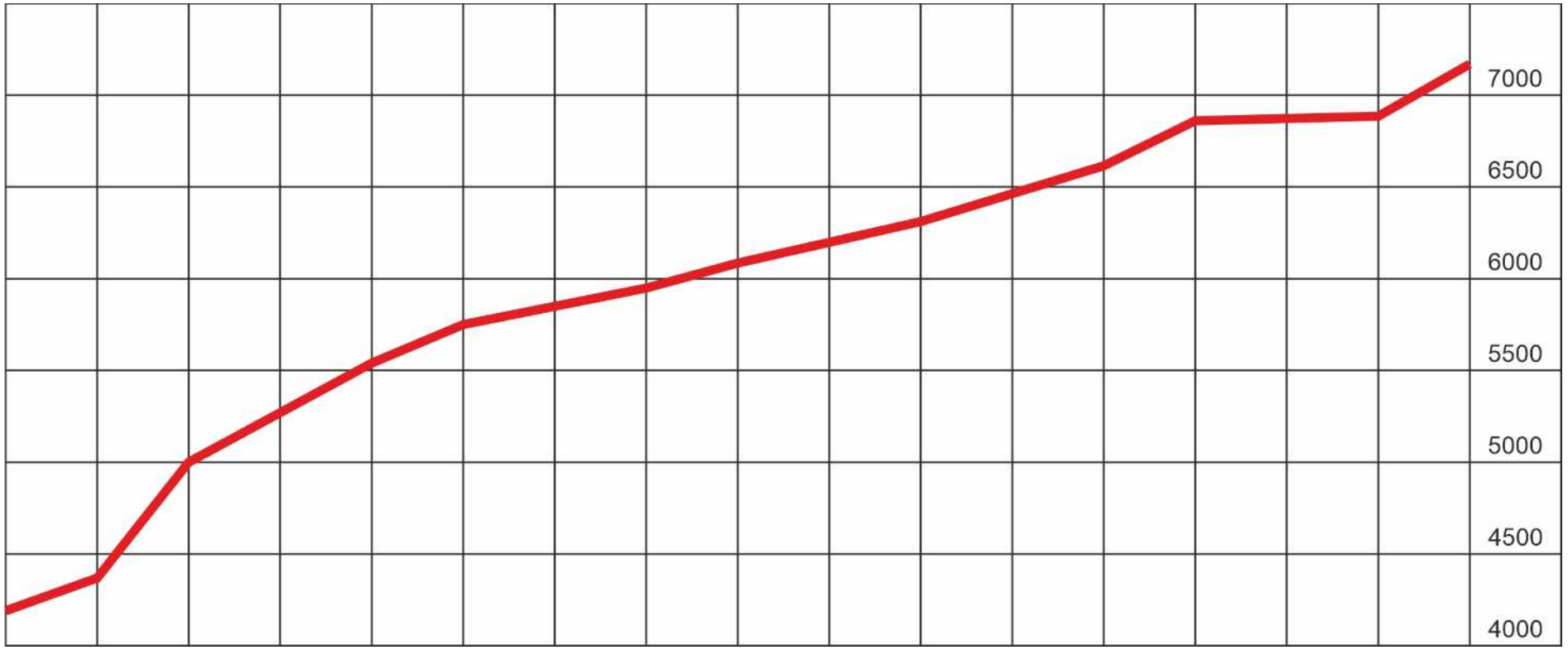

1.4 Фотопанорама района



1.5 Карта района



2. Характеристика маршрута

2.1 Техническая фотография

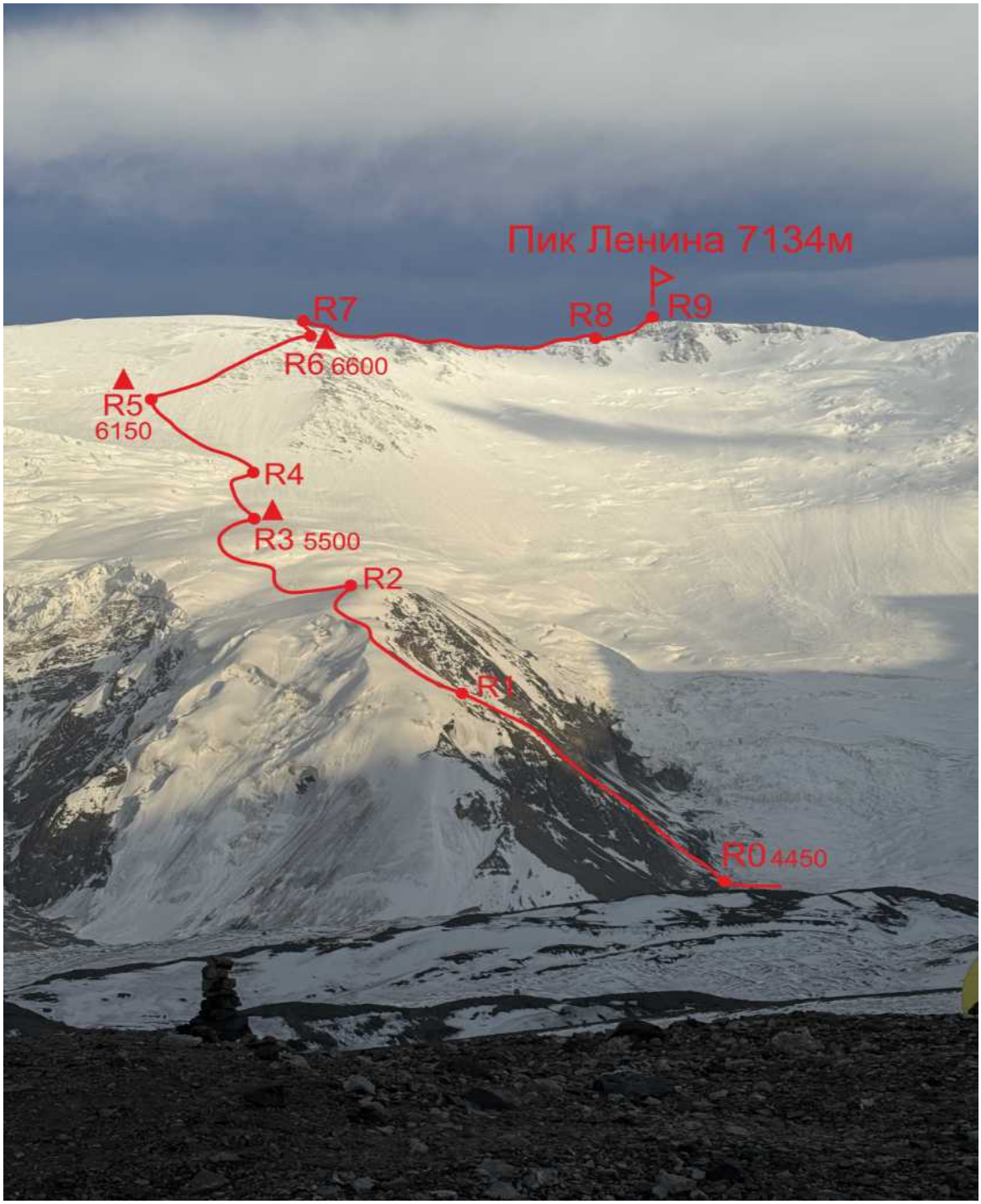



2.2 Схема УИАА

Участок	Длина (м)	Крутизна	Сложность	Схема	Ледобуры
R8–R9 *Предвершинный взлёт – вершина*	450	10–30°	II–III	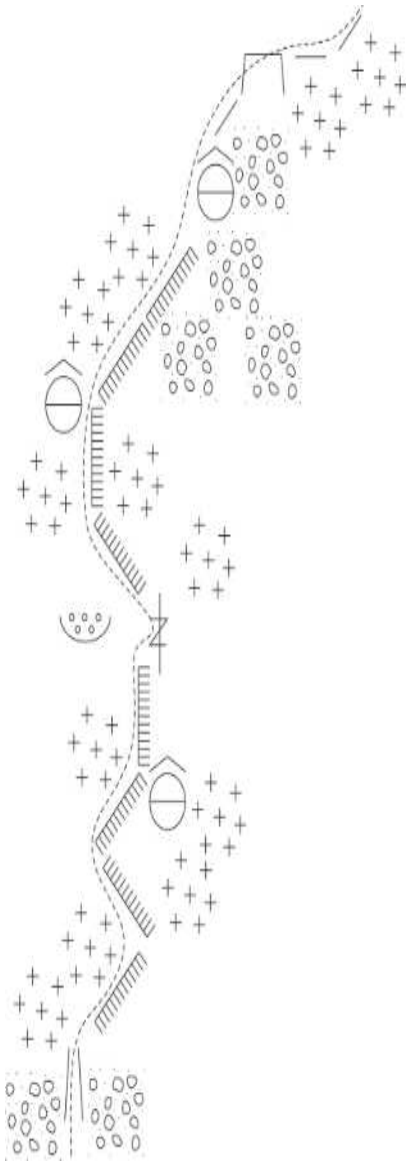	2
R7–R8 *Гребень до предвершинного взлёта*	1300	0–15°	I		0
R6–R7 *Ночёвка 6600 м – выход на гребень*	250	30°	I		0
R5–R6 *Траверс от серака (6150 м) к скалам, ~3 верёвки и далее по «метле»*	700	30–40°	II–III		4
R4–R5 *6000–6150 м до серака*	600	30–40°	II–III		4
R3–R4 *5500–6000 м*	800	20–30°	II–III		2
R2–R3 *До 5500 м*	900	10–35°	I-II		0
R1–R2	800	20–30°	II–III		1
R0–R1 *Осыпной кулуар*	600	30–45°	II–III		0

3. Характеристика действий команды

3.1 Словесное описание маршрута

Маршрут восхождения на пик Ленина начинается от Базового лагеря, расположенного на поляне Эдельвейсов в долине реки Ачик-Таш. До Базового лагеря можно добраться на автомобиле из г. Ош – дорога занимает 5–6 часов.

От Базового лагеря до Лагеря 1 около 14 км. Сначала по дороге и/или по хорошо натоптанной тропе до Луковой поляны – примерно час пути пешком. Далее по тропе через перевал Путешественников вдоль отрога хребта над ледником Ленина до плато в районе пиков Холм и Юхина или до левобережной морены ледника Ленина – в зависимости от расположения Лагеря 1. Путь от Базового лагеря до Лагеря 1, как правило, занимает 4 (четыре) ходовых часа. Непосредственно перед ледником путь пересекает горная река, уровень которой к середине дня заметно поднимается.

Маршрут через контрфорс скалы Липкина начинается с подъёма с ледника Ленина по осыпному кулуару на верх скал Липкина. Далее маршрут идёт по снежно-ледовым склонам с сераками и трещинами через ночёвки на 5500 м и 6150 м, затем траверсом выходит на скалы, по которым поднимается к восточному гребню пика Ленина, где расположены ещё одни ночёвки на 6600 м. По гребню маршрут выводит к предвершинному взлёту и на вершину.

3.2 Подготовка к восхождению

26 июня команда прибыла в Базовый лагерь на поляне Ачик-Таш. В тот же день был сформирован груз для заброски в Лагерь 1 на лошадях, часть снаряжения участники несли до Лагеря 1 самостоятельно. 27 июня после завтрака группа вышла в Лагерь 1.

В Лагере 1 было подготовлено снаряжение для акклиматизационного выхода с ночёвками по линии маршрута в стороне от классической тропы – на высотах 5500 м и 6150 м.

28 июня – акклиматизационный выход, день 1

Выход из Лагеря 1 в темноте, в 03:00. Ледник Ленина и контрфорс скал Липкина – без существенных изменений по сравнению с 2025г., благодаря обильным осадкам этого года, большую часть осыпного кулуара удалось пройти по плотному снегу.

Выше рельеф заметно изменился: прошлогодний выход к месту ночёвок на 5400м найти не удалось. Проложили новый путь – небольшой траверс влево, затем в обход серака на его верхнюю часть, где есть хорошее выполаживание. На выполаживании видны следы лавинных выносов, команда приняла решение установить лагерь в этом месте, осознавая риск. 15:00 – бивак на 5500 м.

29 июня – акклиматизационный выход, день 2

6:00 — Вышли. Выше снова выбрали линию, отличную от 2025г.: тогда взлёт на 6000 м проходили практически по центру горлышка между «метлой» и полкой уводящей на восточный гребень, в этот раз более удобной показалась линия левее. Нижняя часть проходит под сераками. Упёршись в них, прошли небольшой траверс вправо, преодолели несколько трещин и продолжили подъём.

На высоте 6000 м – короткий отдых, затем подъём до хорошо выраженного серака на снежном склоне. Под сераком – удобная полка для ночёвки, прикрытая надёжной ледовой стенкой от объективных опасностей.

16:50 – готовимся к ночёвке на 6150 м. На полке оставлена заброска.

30 июня – акклиматизационный выход, день 3

Снятие лагеря и спуск по пути подъёма без остановки до Луковой поляны.

После акклиматизационного выхода – отдых в базовом лагере занял один полный день.

Непосредственно на восхождение вышла группа из 3(трёх) человек в составе: Бобриский К.И., Утяшев Ю.А., Цепляев В.В.

3.3 Действия команды во время восхождения

02 июля 2026 г.

10:00 Переход из Базового лагеря в Лагерь 1. Переход занимает около 4-х часов.

03 июля 2026 г.

02:30 Выход из Лагеря 1. Спустя некоторое время, на ледник опустился туман – видимость 10-20 м. Поплутав в разные стороны от тропы нам удалось найти заход в кулуар. Далее по линии акклиматизационного выхода. Погода начинает портиться, поднимается ветер.

12:00 Встаём на бивак на 5500 м. Строим ветровую стенку около палатки из снежных блоков.

04 июля 2026 г.

06:00 Выход с 5500 м. Подъём по линии акклиматизационного выхода: под сераками, траверс вправо, трещины, взлет до полки, снежный склон до серака.

13:30 Приходим на место последней ночевки в акклиматизационный выход под сераком на 6150 м. Погода ухудшается, усиливается ветер. За время отдыха выпало много снега, после расчистки около 1м рыхлого надутого снега заброску найти не удаётся – ниже только плотный фирн.

Ориентируемся на отверстия от ледобуров, которые закручивали на акклиматизации для закрепления палатки и снаряжения. Находим их на уровне лодыжки, тогда как бурились на уровне груди, – значит, заброска находится ещё более чем на метр глубже в плотном фирне. Ветер продолжает усиливаться. После долгих раскопок добираемся до заброски, образовавшаяся выемка используется как окоп для палатки.

При установке палатки порывом ветра её вырывает из рук двух участников, третий участник, продолжавший удерживать палатку, был приподнят порывом и смещён в сторону склона. Двое участников сразу бросились к нему и стабилизировали ситуацию. Установку палатки завершили в сильный ветер со снегом и сразу укрылись внутри со всем снаряжением.

15:15 Связь с базой – с опозданием из-за описанных событий. По связи узнаём, что в лагере на классическом маршруте ветром порвало и унесло часть палаток. Сообщаем базе, что группа в стабильном состоянии, и договариваемся при необходимости выходить на связь дополнительно.

Ночь проводим сидя, опираясь на подветренную стенку палатки и друг на друга, чтобы при необходимости сразу реагировать на ситуацию.

05 июля 2026 г.

06:00 Утром погода нормализуется. Выход с 6150 м. От серака к скалам – траверс с небольшим набором высоты, около трёх верёвок. Страховка редкая, на ледобурах: до нормального льда приходится откапываться, а идти по склону без страховки, подрезая его, небезопасно.

Выходим на устойчивый скальный рельеф. Далее – движение пешком с редкими подлазами по разрушенным скалам. Из-под ног постоянно вылетают камни, поэтому приходилось друг друга ждать.

15:30 После трёх-четырёх переходов выходим на место ночёвки на 6600 м. Рассматривали вариант подняться для ночёвки выше на гребень (визуально он был близко), но, трезво оценив силы, решили организовать бивак на 6600 м.

06 июля 2026 г.

02:30 Начали движение от 6600 м, дойдя до гребня, организовали связку, так как встречаются закрытые трещины, движение по гребню одновременное, предвершинный взлёт проходили с попеременной страховкой через рельеф, ледобур или ледоруб, время выхода на вершину – 08:20. В этом году удалось первым в сезоне откопать бюст Ленина.

При подъеме на вершину видимость была хорошей, но на спуске всё кардинально поменялось из-за пришедшей облачности. Регулярно приходилось искать тропу из собственных следов, часть из которых была заметена ветром со снегом. Рекомендуется записывать трек маршрута.

Вернувшись к месту ночёвки, мы дали себе немного отдохнуть и спешно собрались спускаться вниз. Варианта спуска было, можно сказать, три: первый – через восточный гребень, но для этого нужно было опять подняться вверх, так как с места ночевки было рискованно траверсировать в нужную сторону; второй – непосредственно по пути подъема, с переходом от скал к сераку под которым ночевали, где нужно организовывать страховку, и далее по пройденному пути; третий – по центру «метлы», где самая нижняя часть скал доходит почти до 5800 м и останется пройти совсем немного, но через «горлышко», которое на подъеме бережно старались обойти стороной.
Мы выбрали третий! Переменная облачность мешала спускаться и на этом участке пути из-за чего периодически приходилось сверяться с картой и спутником. Дойдя до ночевок на 5500 м, мы, оценив силы и количество светлого времени, приняли решение идти ещё ниже и добираться до Лагеря 1, чтоб проскочить посветлу хотя бы снежный нож. Время возвращения в Лагерь 1 около часа ночи.

3.4 Метеорологические условия

Акклиматизационный выход: погода достаточно стабильная с редкой облачностью.

В период отдыха после акклиматизации выпало достаточно много снега

В день подъёма на 6150 м погода резко ухудшилась – шквалистый ветер со снегом. На классическом маршруте ветром порвало и унесло часть палаток. На следующее утро погода нормализовалась.

В день штурма и на спуске ветер умеренный, после 9:00 пришла облачность от 5600м и выше.

3.5 Итоги, выводы, рекомендации по маршруту

Рельеф участка между контрфорсом скал Липкина и полкой на 6000 м заметно меняется из года в год: линии подъёма 2025 и 2026 гг. на участках до 5500 м и 5500-6000 м различаются. Путь следует выбирать на месте по текущему состоянию рельефа.

Выполаживание на 5500 м удобно для ночёвки, но несёт следы лавинных выносов – это объективная опасность.

Полка под сераком на 6150 м хорошо защищена от объективных опасностей, но при снегопаде и ветре сильно заносится: за несколько дней заброску засыпало слоем снега и фирна более 2 метров. Оставлять заброску на полке не рекомендуется; если это необходимо, её следует надёжно маркировать.

Траверс от серака к скалам требует страховки на ледобурах; лёд перекрыт слоем снега, до него приходится откапываться.

Скальный участок 6000-6800 м опасен из-за камней, выбиваемых самими участниками – двигаться следует так, чтобы не находиться друг под другом.

Из Базового лагеря в Лагерь 1 рекомендуется выходить рано утром, чтобы перед ледником переправиться через реку до подъёма воды.

На маршруте поддерживалась радиосвязь с базой, также работала мобильная связь/интернет.

Маршрут соответствует заявленной категории 5А в силу его высоты, автономности и технических участков.

3.6 Фотографии на маршруте

Фото 1. Участок R3: Ночёвка 5500 м



Фото 2. Выход к полке ведущей на восточный гребень



Фото 3. Участок R5: Серак на 6150 м (акклиматизационный выход)



Фото 4. Участок R5: Серак на 6150 м (штурмовой выход)



Фото 5. Раскопанная заброска на 6150 м.



Фото 6. Участок R5–R6: скалы 6100–6600 м (фото взято со спуска)



Фото 7. Ночёвка 6600 м.



Фото 8. Участок R7–R8: Предвершинный гребень



Фото 9. Команда на вершине

