

Чемпионат Приволжского федерального округа
по альпинизму класс высотно-технический
2021 год

ОТЧЁТ

о восхождении на вершину **Свободной Кореи 4740**,
по маршруту **кулуар С стены (м-т Барбера), 5Б к.т.**
командой Самарской обл.


26 августа 2021 года

2021 ГОД

ПАСПОРТ ВОСХОЖДЕНИЯ

1. Общая информация		
1.1	Руководитель.	Варламов Н.О. – КМС
1.2	Участник	Ерохов И.Ю. - КМС
1.3	ФИО тренера	Варламов Н.О.
1.4	Организация	ФАСО
2. Характеристика объекта восхождения		
2.1	Район	Тянь-Шань
2.2	Ущелье	Киргизский хр., ущ. Ала-Арча
2.3	Номер раздела по классификационной таблице	7.4.
2.4	Наименование и высота вершины	Свободной Кореи 4740
3. Характеристика маршрута		
3.1	Название маршрута	кулуар С стены (м-т Барбера)
3.2	Предлагаемая категория сложности	5Б
3.3	Степень освоенности маршрута	-
3.4	Характер рельефа маршрута	ледово-снежный
3.5	Перепад высот маршрута	840
3.6	Протяженность маршрута	1150
3.7	Технические элементы маршрута	IV кат. сл. – 660 м. V кат. сл. - 480 м. VI кат. сл. - 72 м.
3.8	Средняя крутизна маршрута, (°)	~55°
3.9	Средняя крутизна основной части маршрута, (°)	~60°
3.10	Спуск с вершины	спуск по пути подёма
3.11	Дополнительные характеристики маршрута	-
4. Характеристика действий команды		
4.1	Время движения (ходовых часов, указывается в часах и днях)	9 часов 10 минут, 1 день
4.2	Ночевки	без ночёвки
4.3	Время обработки маршрута	без обработки
4.4	Выход на маршрут	1-25, 26.08.2021.
4.5	Выход на вершину	10-35, 26.08.2021.
4.6	Спуск с маршрута	18-25, 26.08.2021
5. Характеристика метеоусловий		
5.1	Температура, °С	От -7° до +4°
5.2	Сила ветра, м/с	Умеренная, 3-5 м/с
5.3	Осадки	Умеренные в обед, 2-4 мм.
5.4	Видимость, м	От хорошей 10000 м., до плохой 30 м.
6. Ответственный за отчет		
6.1	ФИО, e-mail	Варламов Н.О. VarlamovNikita@yandex.ru

Общее фото маршрута.



Профиль маршрута.

пик Свободной Кореи 4740



Профиль маршрута.

пик Свободной Кореи 4740

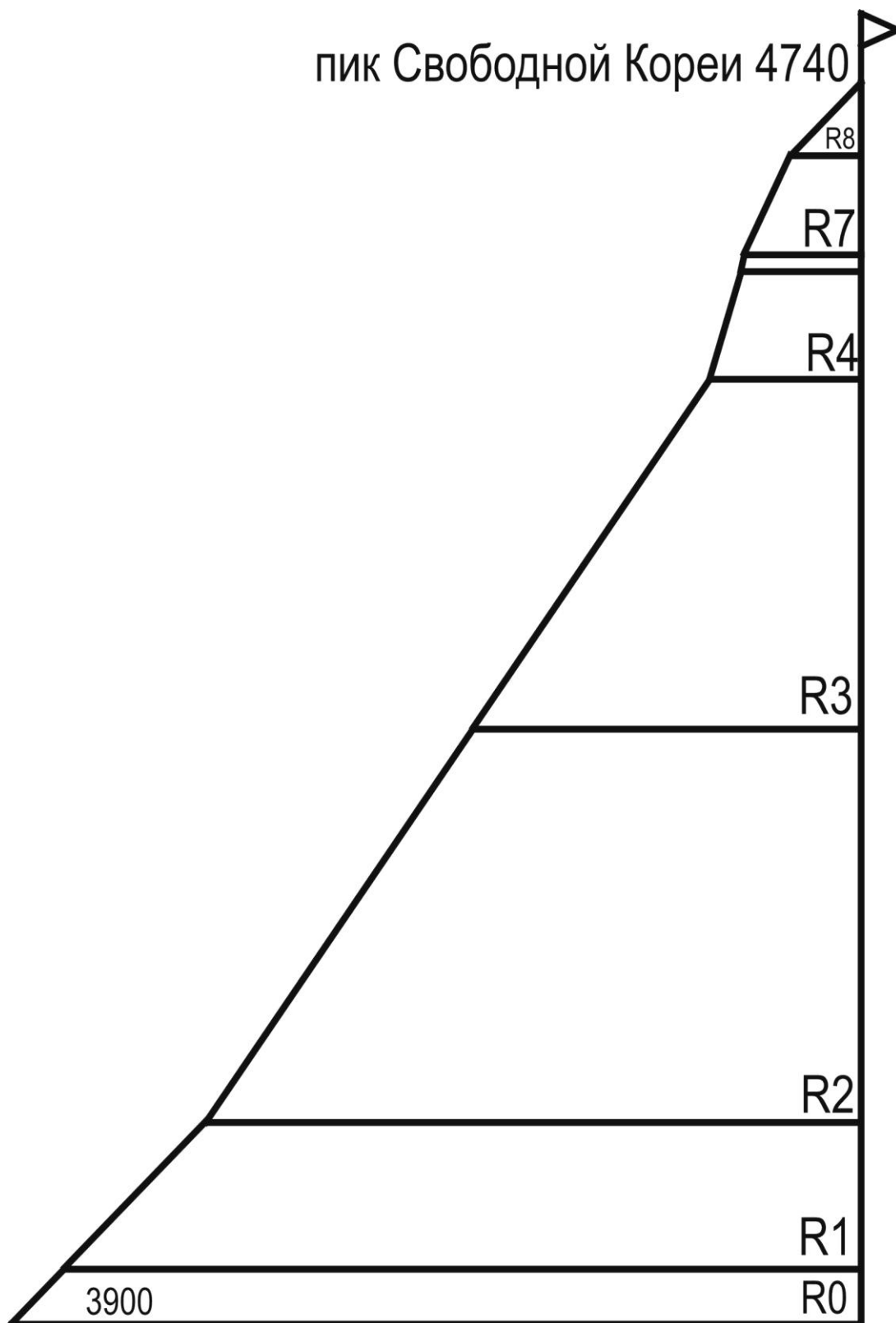

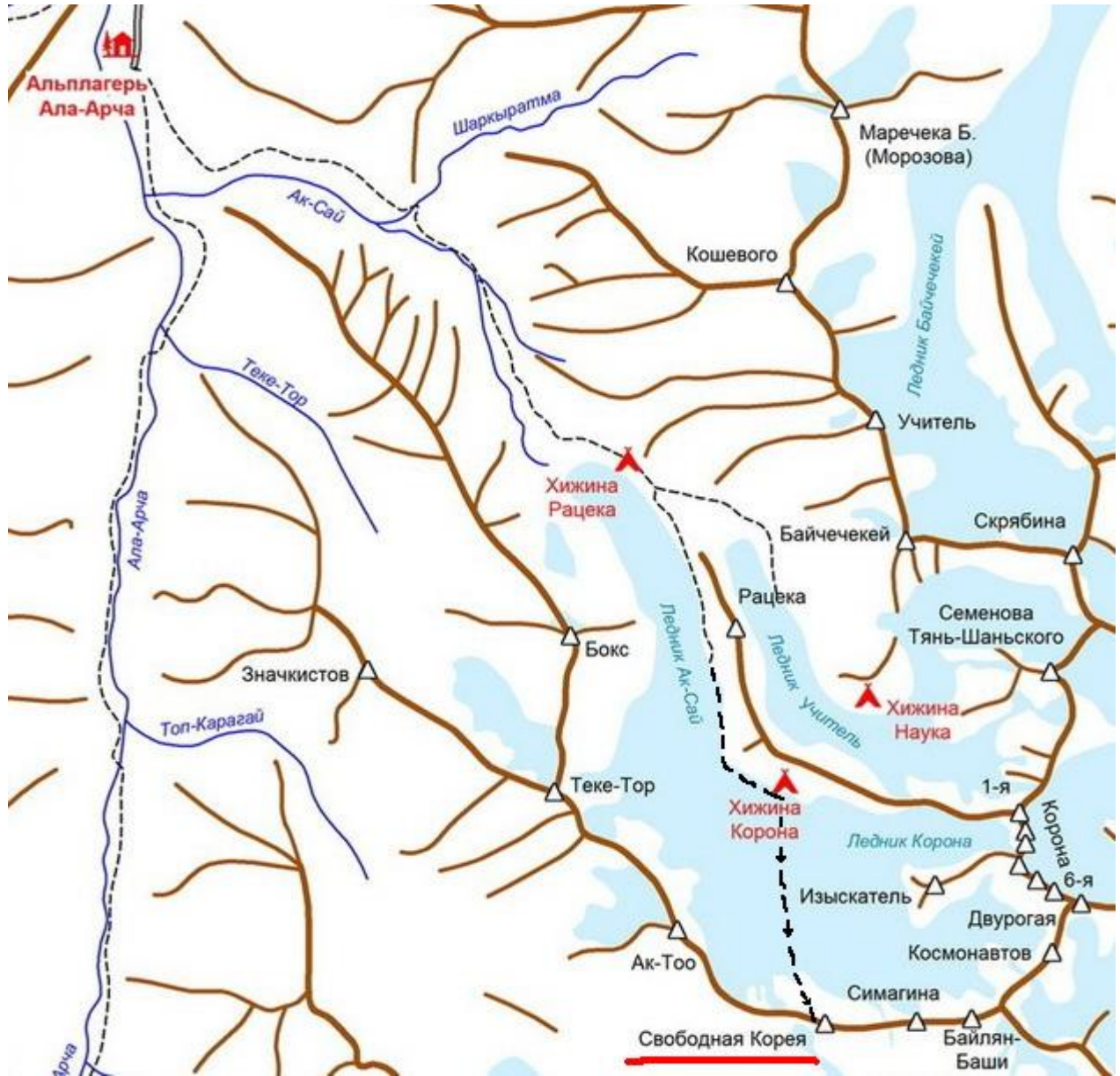


Фото панорамы района.



Карта района.



Техническая фотография маршрута


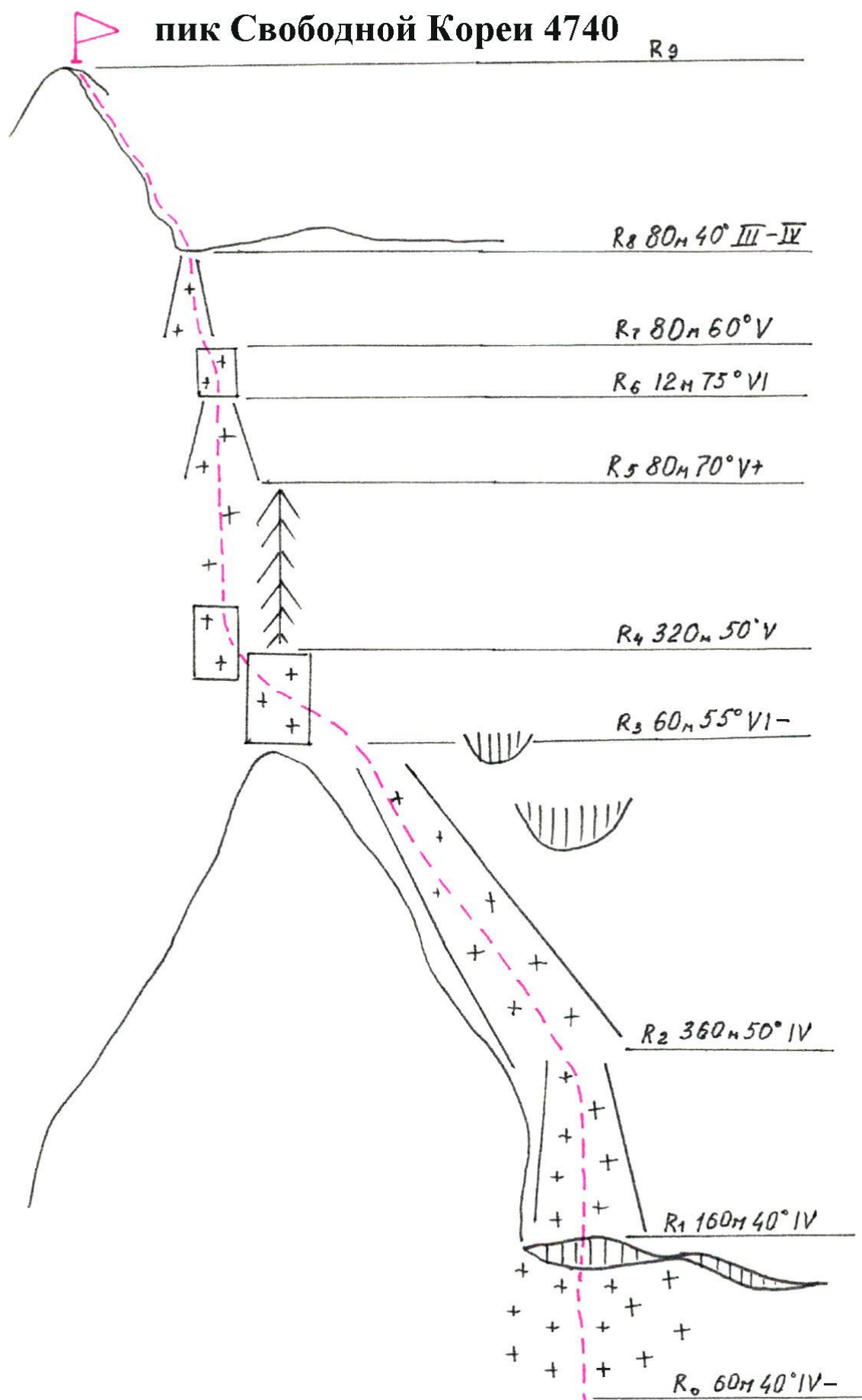


Схема в символах UIAA



Действия команды и описание маршрута.

26 августа 2021

В 00-05 вышли из коронской хижины

В 01-00 подошли к началу маршрута

В 01-25 начали работать на маршруте

На участке R0-R3 двигались одновременно, страховка осуществлялась ледобурами, между участниками всегда было два ледобура.

В точке R3 перешли на попеременную страховку.

Участок R3-R4 траверс без набора высоты, данный участок крайне неприятен и опасен, представляет из себя смесь льда и мелкой сыпухи, страховку организовать очень сложно, буры упираются во вмерзшие камни, инструменты также постоянно попадают в камни.

Участок R4-R6 лед становится круче и тверже, верхний слой льда сильно растрескивается во время закручивания буров, приходится срубать ненадежную часть льда перед закручиванием ледобуров.

Участок R6-R7 горловина, самое узкое место кулуара, крутой практически вертикальный натечный лед шириной до одного метра.

Участок R7-R8 выход на гребень, перед гребнем льда практически нет, снег с камнями, страховка затруднительна, выход на гребень преграждает небольшой снежный карниз.

Участок R8-R9(вершина), скальный гребень местами скалы со льдом засыпаны снегом, скалы несложные, но есть два неприятных места, страховка ненадежная, только якорными крючьями.

В 10-35 команда поднялась на вершину, записка в контрольном туре не обнаружена.

Спуск по пути подъема, на льду дюльферяли через проушины Абалакова.

Итоги, выводы, комментарии:

Красивый логичный маршрут, трудоемкий, спуск по пути подъема не тривиален и добавляет сложности восхождению.

Характеристика метеоусловий

26 августа 2020	Ночь	Погода хорошая, ясно.
	Утро	Пасмурно, снег.
	День	Пасмурно, снег.
	Вечер	Погода хорошая, ясно.

участок R4-R5



участок R4-R5



участок R5-R6



вид на ключевую часть маршрута



участок R6-R7



вид на гребневую часть маршрута R8-R9



на вершине

