

**Чемпионат Приволжского ФО по альпинизму
Класс высотно-технический 2021 года**

ОТЧЁТ
о восхождении на вершину Далар
по северо-восточной стене бастиона 6А к.сл.
(маршрут Б.Кораблина),
совершенном командой Министерства спорта Республики Татарстан
с 25 августа по 26 августа 2021 года

Руководитель: Гришин Сергей Васильевич, КМС
Участник: Леманов Станислав Евгеньевич, КМС

Тренер: Кудряшов Валерий Сергеевич, КМС, 1 кат.

Казань
2021


I. ПАСПОРТ ВОСХОЖДЕНИЯ

№№ п.п.	1. Общая информация	
1.1	ФИО, спортивный разряд руководителя	Гришин Сергей Васильевич, КМС
1.2	ФИО, спортивный разряд участников	Леманов Станислав Евгеньевич, КМС
1.3	ФИО тренера	Кудряшов Валерий Сергеевич, КМС, 1 кат.
1.4	Организация	Министерство спорта Республики Татарстан
2. Характеристика объекта восхождения		
2.1	Район	Западный Кавказ
2.2	Ущелье	Ущелье Кичкинекол
2.3	Номер раздела по классификационной таблице 2020 года	2.3. От перевала Нахар до перевала Чиперазу
2.4	Наименование и высота вершины	Далар, 3988м
3. Характеристика маршрута		
3.1	Название маршрута	2.3.28 по северо-восточной стене бастиона (Б.Кораблина)
3.2	Категория сложности	6А
3.3	Степень освоенности маршрута	-
3.4	Характер рельефа маршрута	Комбинированный
3.5	Перепад высот маршрута (указываются данные альтиметра или GPS)	1028 м
3.6	Протяженность маршрута (указывается в м)	1575 м (бастиона 695м)
3.7	Технические элементы маршрута (указывается суммарная протяженность участков различной категории сложности с указанием характера рельефа (ледово-снежный, скальный)	II кат. сл. (скальный) - 450 м III кат. сл. (ледовый, скальный) - 290 м IV кат. сл. (скальный) - 225 м V кат.сл. (скальный) - 455 м VI кат. сл. (скальный) - 155 м Из них: V+, A1 – 40 м VI,A1 - 60 м VI,A2 - 15 м VI,A3 - 40 м
3.8	Средняя крутизна маршрута, (°)	64 °
3.9	Средняя крутизна бастиона, (°)	74 °
3.10	Спуск с вершины	Спуск с вершины по В гребню до снежного ножа и далее по пробитым в 2008 г. станциям на ледник Б.Кичкинекол.
3.11	Дополнительные характеристики маршрута	На стене бастиона воду найти можно даже в конце лета, выше бастиона есть снег.
4. Характеристика действий команды		
4.1	Время движения (ходовых часов, дней)	21 час 40 мин 2 дня
4.2	Ночевки	Одна полу-лежачая на небольшой полке.
4.3	Время обработки маршрута	-
4.4	Выход на маршрут	25.08.2021 в 6:00
4.5	Выход на вершину	26.08.2021 в 15:20
4.6	Возвращение в АУСБ «Узункол»	27.08.2021 в 18:30

5. Характеристика метеоусловий		
5.1	Температура, °С	
5.2	Сила ветра, м/с	
5.3	Осадки	
5.4	Видимость, м	
6. Ответственный за отчет		
6.1	ФИО, e-mail	Гришин С.В., grishin0sergey@gmail.com

II. ОПИСАНИЕ ВОСХОЖДЕНИЯ

1. Характеристика объекта восхождения



1. По центру СВ стены бастиона 6А (С.Пугачев, 2012)
 2. По СВ стене бастиона 6А (Б.Кораблин, 1975) - маршрут команды.
 3. По центру бастиона 6А (А.Ивашенко, 1982)
 4. По С стене бастиона 6А (М.Варбуртон, 1976)
- Д - дюльферный спуск с бастиона

Общее фото вершины.



Фото профиля маршрута справа
(взято из интернета).


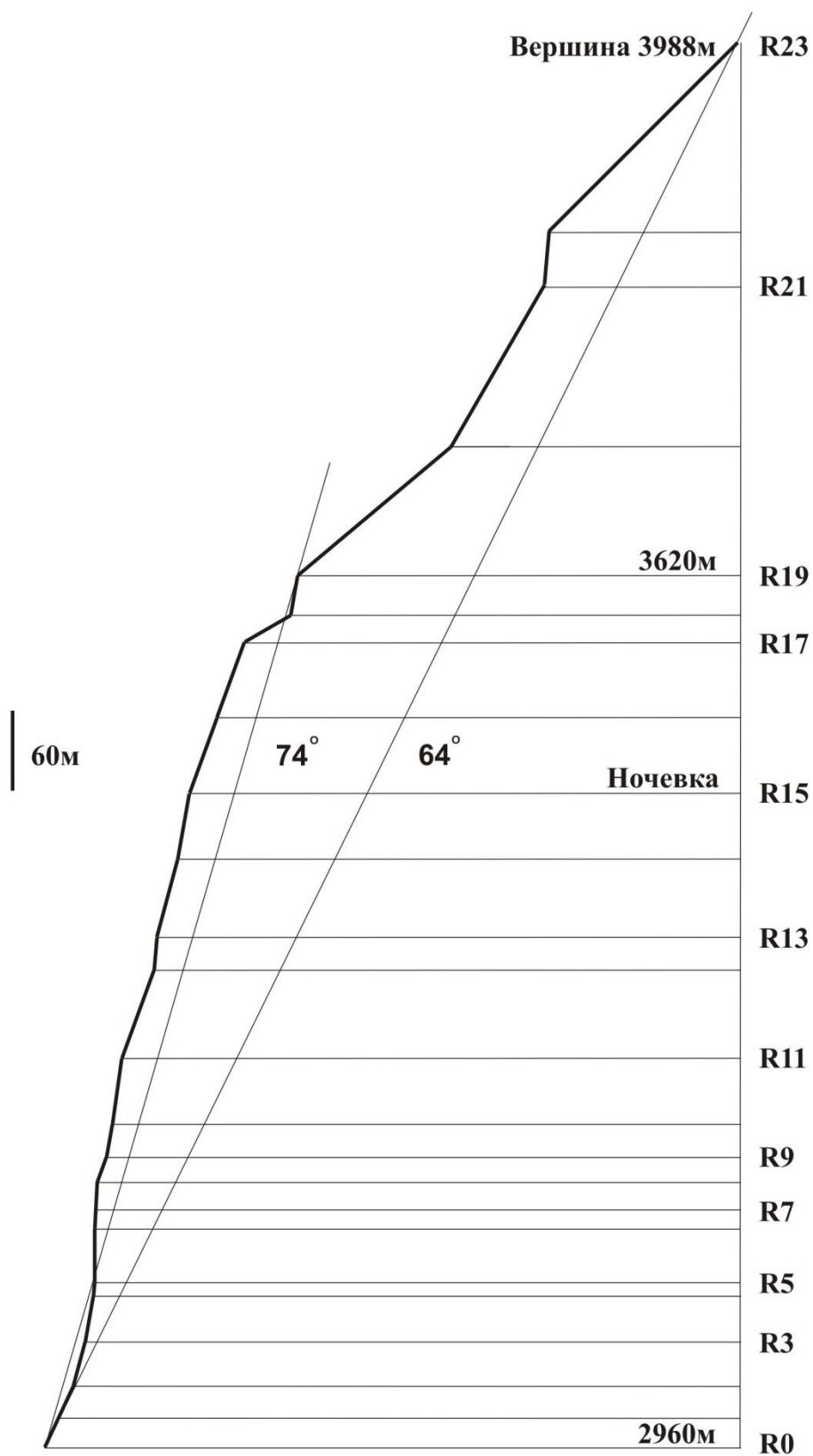
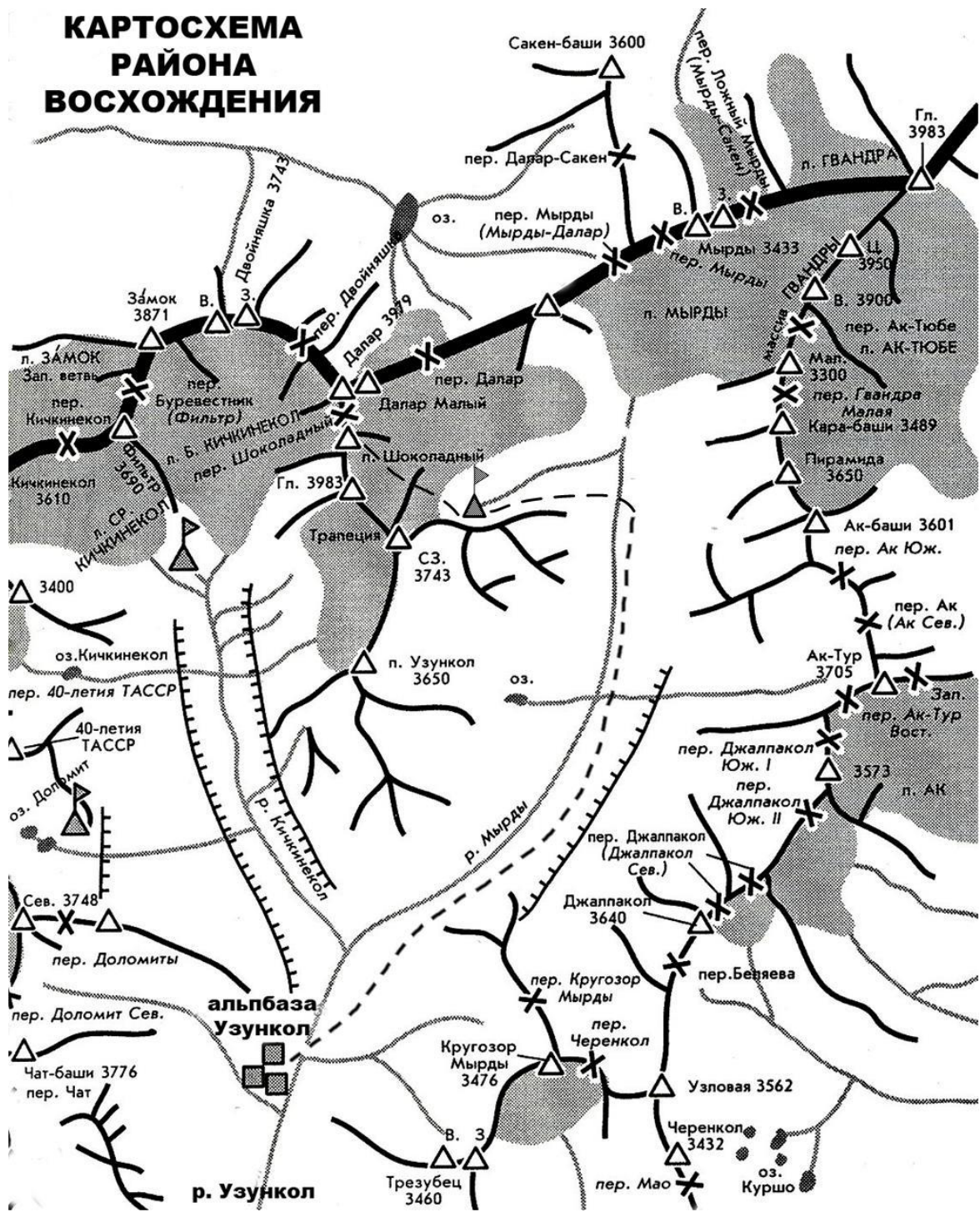


Фото профиля маршрута справа
(снято с ледника Б.Кичкинекол 24.08.2021г в 16:48).


Рисованный профиль маршрута



КАРТОСХЕМА РАЙОНА ВОСХОЖДЕНИЯ



2. Характеристика маршрута



Техническая фотография маршрута
(фото Сергея Нефедова, 14.07.2006г., взято из интернета).

№ участка	Якоря	Френды	Шлямбура	Станции	Схема маршрута в символах UIAA	Категория сложности	Длина, м	Крутизна, град.
R13-R14	7	8		⊖		V	60	75
R12-R13	2	7		⊖		VI	25	90
R11-R12	5	8		⊖		V	70	70
R10-R11	2	7		⊖		V-VI	35	80
R9-R10	3/1	8/3		⊖		VI,A2	15	85
R8-R9	1	5		⊖		V	25	80
R7-R8	5	2		⊖		V+	20	70
R6-R7	6	3		⊖		V-V+	35	75-90
R5-R6	6/3	7/3	6/6	⊖		VI,A3	40	90
R4-R5	5/2			⊖		VI,A1	10	85
R3-R4	4	2		⊖		V	35	80
R2-R3	3	3		⊖		IV+	35	75
R1-R2	1	3		⊖		IV+	25	65
R0-R1	5	1		⊖		IV	25	65

№ участка	Якоря	Френды	Шлямбура	Станции	Схема маршрута в символах UIAA	Категория сложности	Длина, м	Крутизна, град.
R22-R23	7	8		⊖		II-III	200	40-50
R21-R22	6/2	5/1		⊖		V+,A1	40	85
R20-R21	5	10		⊖		IV-IV+	140	50-60
R19-R20			4 л/б	⊖		II-III	500	30-45
R18-R19	3	2		⊖		V+	30	70
R17-R18		5		⊖		III	40	30
R16-R17	4	7		⊖		V-V+	60	70
R15-R16	5	6		⊖		V	60	70
R14-R15	4	5	4/4	⊖		VI,A1	50	80

Примечание: все шлямбурные крючья-ранее оставленные на маршруте (свои не использовали), обозначение на схеме "л/б"- ледобуры.

3. Характеристика действий команды

№ участка	Описание	Номер фото
R0-R2	24.08 подошли на ночевки «Зеленый карман» на левобережной морене ледника Кичкинекол. Подход от АУСБ «Узункол» занимает 3,5 часа. 25.08 вышли с ночевки в 3:40. Под стену бастиона подошли в 5:40. Стартуем в 6:00. Лидирует Сергей Гришин. Используем схему одновременного движения. 50м осторожного лазания по разрушенным плитообразным скалам IV-IV+. Есть живые камни и проблемы с организацией страховки. Первый контрольный тур в 6:30. Снята записка группы АК «Штурм» 26.07.2017 г.	Фото 1,2
R2-R4	Стена с крупноблочной структурой и гудящими отколами, выводящая под характерные черные водяные подтеки. 70м, IV+-V.	Фото 3,4
R4-R5	С небольшой полки прямо вверх по мокрой стене с потеками воды 3м к старому крюку, от крюка вправо-вверх через небольшой карниз 7м на наклонную полку. Лазание VI,A1. Встречаются старые крючья, страховка на якорях.	
R5-R6	Ключевой участок. По всей стене течет вода.Рельеф бедный. Траверс влево по наклонной плите к старой шлямбурной дорожке, по ней 15 м ИТО прямо вверх к неширокой щели, по щели вверх на небольшую удобную полку. 40м VI,A3,e. Страховка мелкие френды и якоря с отгибом.	Фото 5,6,7,8
R6-R7	По полке влево и далее вверх по внутреннему углу, 35м, V-V+.	
R7-R8	Длинный напряженный траверс вправо к ярко выраженному внутреннему углу. Живые, мокрые, местами выпадающие скальные блоки, проблемы с организацией страховки, в основном используем попадающиеся старые крючья, 20м, V+.	Фото 9
R8-R9	Сухой внутренний угол с монолитной породой, в верхней части небольшой карниз, 25м, V. Здесь и на следующих участках маршрута проблем с организацией промежуточных точек и станций не возникало. Порода достаточно монолитная, использовались френды, камы и якоря.	Фото 10,11
R9-R10	По рыжей стене с узкой щелью вправо-вверх в обход больших нависающих карнизов, местами ИТО, 15м, VI, A2.	Фото 12
R10-R11	Внутренний угол, 35м, V-VI.	Фото 13
R11-R12	Наклонные плиты с небольшими внутренними углами, 70м, V-V+.	
R12-R13	Вертикальный камин с пробкой, выводящий на наклонную полку, 25м, VI.	
R13-R14	Далее лидирует Стас Леманов. Серия плит и внутренних углов, 60м, V.	Фото 14
R14-R15	Стена и далее внутренний угол, выводящий на наклонную плиту с небольшой полкой, единичные ИТО, 50м,VI,A1.	Фото 15
R15-R16	До 18:20 обрабатываем следующий участок из серии плит разной крутизны, 60м, V. Спускаемся на полку, встаем на ночевку. Место не камнеопасное, стена выше монолитная. Вода есть, течет по стене левее ночевки. Ночуем укрывшись палаткой полу-лежа.	Фото 16

R16-R17	26.08 стартовали с конца обработанного участка в 6:00 До вершины лидирует Стас Леманов. Стена с небольшими карнизами, карнизы обходятся, 60м, V-V+.	Фото 17
R17-R18	Траверс вправо по наклонной полке, 40м, III. В конце очень удобная площадка для ночевки. 2-й контрольный тур. Снята записка АК «Штурм». Время 7:20. Потеплело, переоделись, переложили баул.	Фото 18
R18-R19	От контрольного тура по стене и внутреннему углу выходим на верх бастиона, 30м, V+. Время 8:24.	Фото 19
R19-R20	Вдоль снежно-ледового «ножа» по осыпной полке и ледовому склону выходим на восточный гребень (на маршрут В.Кавуненко 5А). По простым скалам гребня поднимаемся под вершинную башню. 500м, II-III. На льду страховка через ледобуры. У первой спусковой дюльферной станции перед восточным гребнем оставляем рюкзаки и лишнее снаряжение.	Фото 20,21
R20-R21	По гребню бастиона вершинной башни до характерной треугольной рыжей вертикальной стены, 140м, IV-IV+.	
R21-R22	Погода резко изменилась. Накрыло грозовым облаком, пошел град, лазание с единичными ИТО из-за града. Прямо вверх по стене, 40м, V+, A1.	Фото 22
R22-R23	Далее по гребню выходим на вершину, 200м, II-III. Время 15:20. Снята записка группы школы «Категория трудности».	Фото 23,24,25
	Спуск по пути подъема до оставленного снаряжения у начала дюльферов по стене бастиона занял примерно 3 часа. На спуске погода наладилась. Встали на ночевку в 18:30. В 7:00 27.08 начали спуск по стене бастиона. В 13:15 спустились на ледник Б.Кичкинекол. В 18.30 вернулись в АУСБ «Узункол».	



Фото 1. Участок R0-R1.



Фото 2. Конец участка R1-R2
(контрольный тур 1).



Фото 3. Участок R2-R3.




Фото 4. Участок R3-R4



Фото 5. Ключевой участок R5-R6.




Фото 6. С.Гришин проходит ключевой участок R5-R6.



Фото 7. С.Гришин на станции в конце участка R5-R6



Фото 8. Конец участка R5-R6.



Фото 9. С.Леманов на участке R7-R8
(длинный траверс по мокрым скалам).



Фото 10. С.Гришин проходит внутренний угол, участок R8-R9.



Фото 11. Конец участка R8-R9.



Фото 12. С.Гришин проходит «рыжую» стену на участке R9-R10.



Фото 13. С.Гришин на участке R10-R11.



Фото 14. С.Леманов на участке R13-R14.



Фото 15. Участок R14-R15.



Фото 16. Участок R15-R16.



Фото 17. С.Леманов на участке R16-R17.



Фото 18. Контрольный тур 2 в конце участка R17-R18.



Фото 19. Участок R18-R19.



Фото 20. На ледово-снежном ноже участка R19-R20.




Фото 21. Вершинная башня, участок R20-R21.



Фото 22. С.Леманов проходит стену вершинной башни.
Участок R21-R22.



Фото 23. Вершина, контрольный тур.

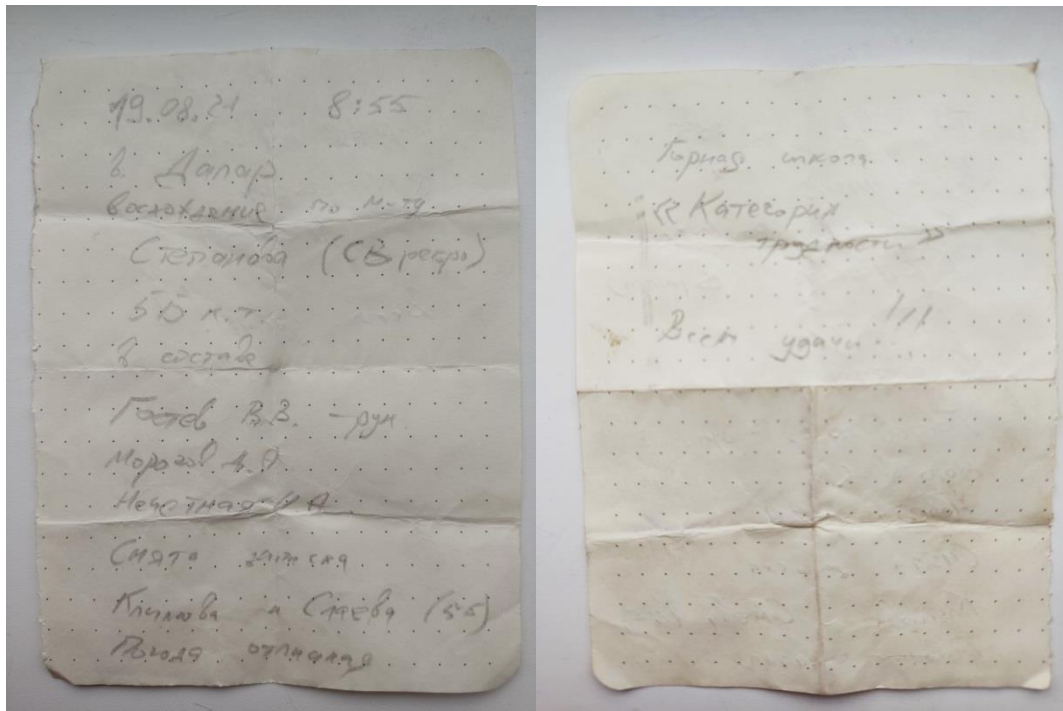


Фото 24. С.Леманов на вершине.

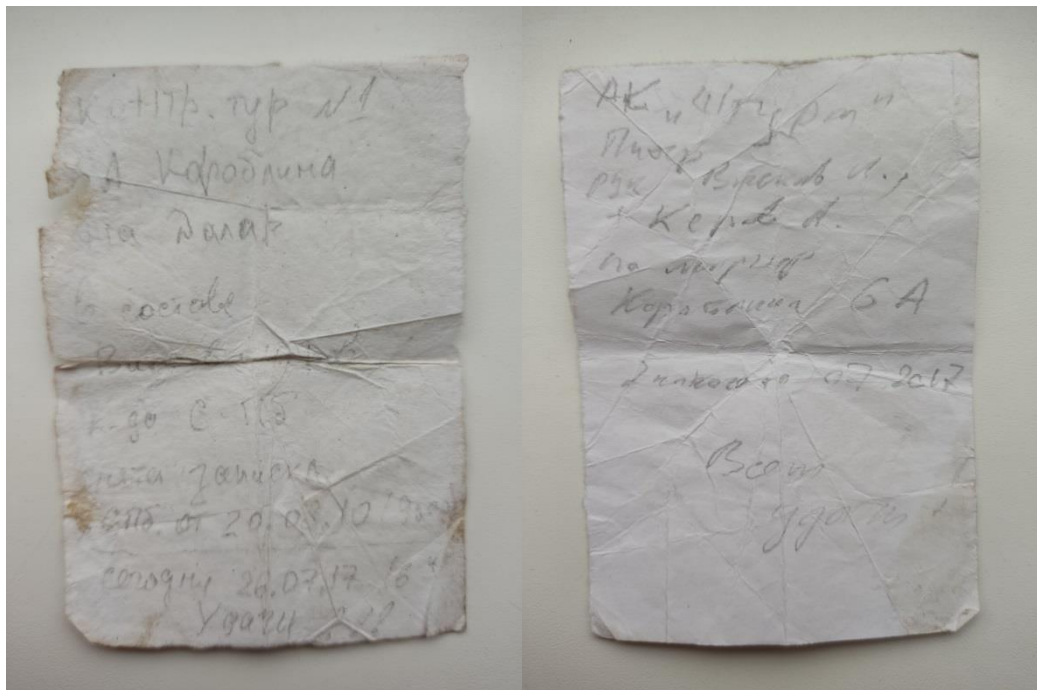


Фото 25. С.Гришин и С.Леманов на вершине.

Записка с вершины
(снята 26.08.2021 в 15:20)



Записки с контрольных туров №1 и №2.
(сняты 25.08.2021 в 6:30 и 26.08.2021 в 7:20)



Тактические действия команды.

До поездки в АУСБ «Узункол» в июле мы оба в составе команды Татарстана участвовали в очном чемпионате России в техническом классе в Ергаках, где пролезли две 5А, одну 5Б и одну 6А на разные вершины района Зуб Дракона, Динозавр и Звездный и каждый из нас работал первым.

Перед выходом на маршрут Б.Кораблина 6А по СВ стене бастиона на в.Далар в рамках чемпионата ПриФО 20.08 совершили тренировочное и акклиматизационное восхождение на в.Доломиты(С) по центру 3 стены по маршруту 5А. На нем еще раз отработали, ставшую уже традиционной во многих командах, схему одновременного движения двойки. Лидер лезет с двумя динамическими веревками по 60м, примерно через пол-веревки организует промежуточную станцию, на которой закрепляет перильную веревку для напарника и продолжает лазание, напарник движется по перилам с баулом и страхует лидера через «гри-гри» или аналогичное страховочное устройство. Во время тренировочного восхождения оба поработали в роли лидера. К восхождению на Далар мы были готовы.

24.08 подошли на бивуак на левобережной морене ледника Кичкинекол. Поднесли под маршрут снаряжение, наблюдали за состоянием маршрута, уточнили линию движения. Планировали пройти маршрут за два дня, с ночевкой в верхней части бастиона, где стена немного выполаживается и просматриваются небольшие полки, с текущей по стене водой. Спускаться решили по стандартному дюльферному спуску, пробитому на ЧР в 2008 году.

Утром 25.08 в 3:40 вышли с бивуака и в 5:40 подошли к началу маршрута. Взяли дневной запас воды 2л. В 6:00 начали восхождение, используя схему одновременного движения. На траверсах и опасных участках переходили на попеременное движение. По плану первые 2/3 бастиона до участка R13-R14 лидировал С.Гришин и далее до вершины С.Леманов. На ключевом участке R5-R6 и участке R15-R16 для ИТО использовали ранее забитые шлямбурные крючья, своих шлямбуров не применяли. Встречались шлямбурные крючья с сорванными ушками. На снежно-ледовом «ноже», в его верхней части, просматривался лед. Для его прохождения с собой взяли одну пару кошек, несколько ледобуров и один ледоруб для лидера, второй должен был идти по перилам. По такой схеме и прошли «нож». Лед оказался довольно жестким. При отсутствии ледового снаряжения могут возникнуть проблемы при прохождении этого участка. На вершинной башне нас накрыло грозное облако, шел град, ощущалась повышенная электростатика. Старались двигаться ниже гребневой линии. Спускались с вершины до «ножа» по пути подъема. На спуске погода наладилась. Заночевали на хорошей полке над первой дюльферной станцией. 27.08 с 7:00 до 13:00 спустились на ледник Б.Кичкинекол.

Маршрут по сложности соответствует 6А категории. Требует осторожного и внимательного лазания в нижней части на участках от R0 до R8, где часто встречаются живые камни и скальные блоки, а также сырые и с потеками воды скалы. Местами проблемы с организацией страховки. Выше R8 скалы достаточно монолитные, для организации страховки идут якоря и френды в равной степени.