

**Чемпионат Приволжского федерального округа по
альпинизму Высотно-технический класс**

Отчет

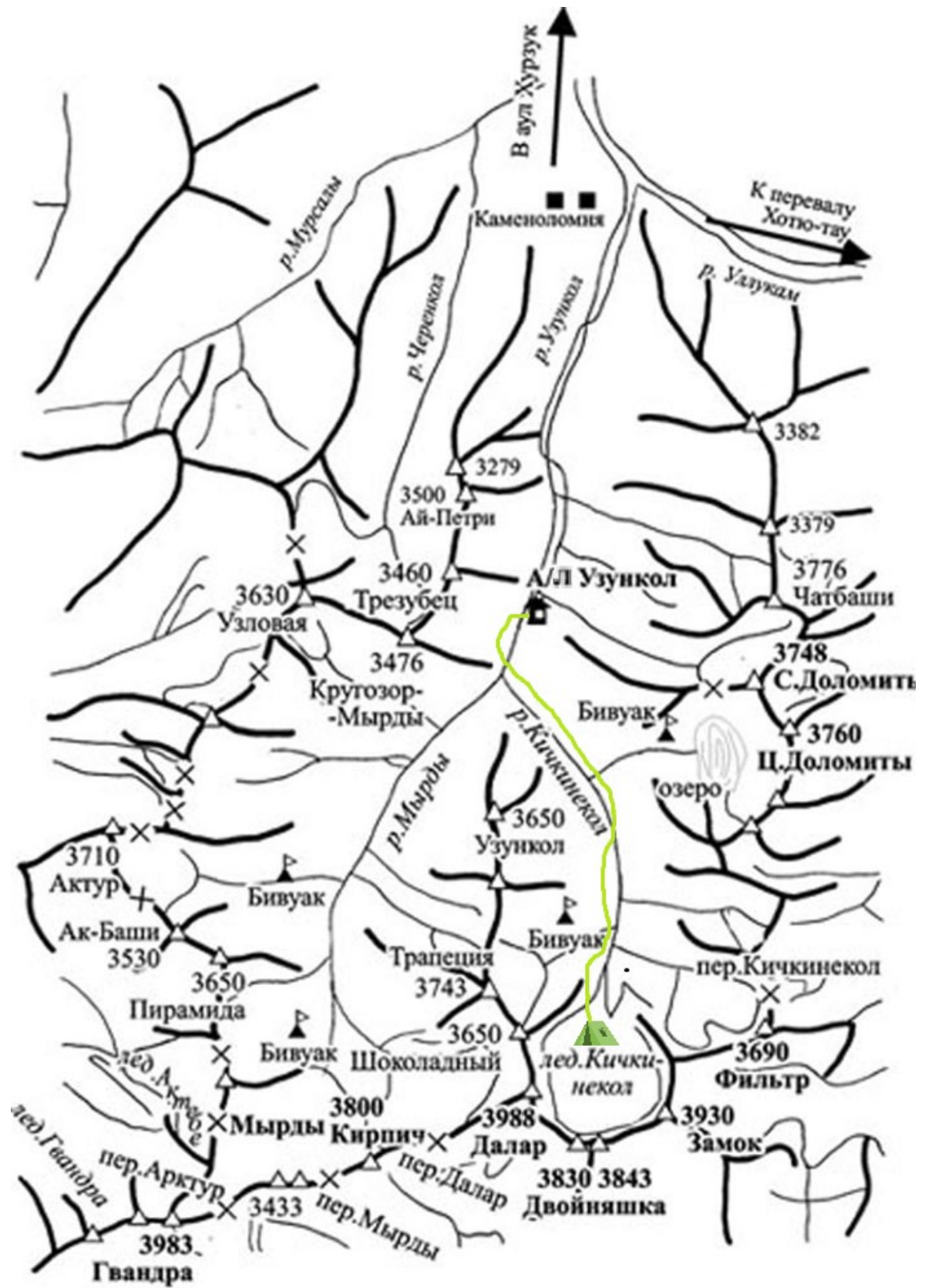
о восхождении на вершину Далар (3988 м)
по СВ ребру (маршрут В.Д. Степанова 5Б к.с.)
команды «Самара - Ростов» 11.08.21

1. Паспорт восхождения

1.1 Общая информация		
1.1.1	ФИО, спортивный разряд руководителя	Климов Сергей Александрович, I
1.1.2	ФИО, спортивный разряд участников	Слаев Ильнур Асимович, I
1.1.3	ФИО тренера	–
1.1.4	Организация	СРОО «ФАСО»
1.2 Характеристика объекта восхождения		
1.2.1	Район	Узункол
1.2.2	Ущелье	Кичкинекол
1.2.3	Номер раздела по классификационной таблице 2013 года	2. КАВКАЗ, 2.3. От перевала Нахар до перевала Чиперазау
1.2.4	Наименование и высота вершины	Далар, 3988 м
1.3 Характеристика маршрута		
1.3.1	Название маршрута	по СВ ребру (В.Д. Степанов 1962 г.)
1.3.2	Категория сложности	5Б
1.3.3	Степень освоенности маршрута	–
1.3.4	Характер рельефа маршрута	комбинированный
1.3.5	Перепад высот маршрута, (м)	1000
1.3.6	Протяженность маршрута, (м)	1480
1.3.7	Технические элементы маршрута (указывается суммарная протяженность участков различной категории сложности)	III кат. сл. – 390м IV кат. сл. – 470м V кат. сл. – 340м VI кат. сл. – 280м
1.3.8	Средняя крутизна маршрута, (°)	60
1.3.9	Средняя крутизна ключевой части маршрута (вершинной башни), (°)	75

1.3.10	Использовано точек страховки (всего/ИТО/оставлено на маршруте): Френды Закладки Якорные крючья	98 /0/0 23/0/0 6/0/0
1.3.11	Спуск с вершины	По В гребню (маршрут Кавуненко) 5А к.с.
1.4 Характеристика действий команды		
1.4.1	Время движения до вершины (ходовых часов команды, указывается в часах и днях)	10 часов 5 минут, 1 день
1.4.2	Ночевки	1 на спуске
1.4.3	Время обработки маршрута	–
1.4.4	Выход из а/л «Узункол»	13:00, 10.08.2021
1.4.5	Выход с ночёвки на леднике	6:15, 11.08.2021
1.4.6	Начало работы на маршруте	8:15, 11.08.2021
1.4.7	Выход на вершину	18:50, 11.08.2021
1.4.8	Ночёвка на В гребне	20:00, 11.08.2021
1.4.9	Возвращение в а/л «Узункол»	14:30, 12.08.2021
1.5 Характеристика метеоусловий		
1.5.1	Температура, °С	15
1.5.2	Сила ветра, м/с	2-10
1.5.3	Осадки	Временами мелкий дождь и снег
1.6 Ответственный за отчет		
1.6.1	ФИО, e-mail	Климов Сергей Александрович, Klimov_sa95@mail.ru

2. Карта-схема района



3. Панорама района



4. Общее фото вершины

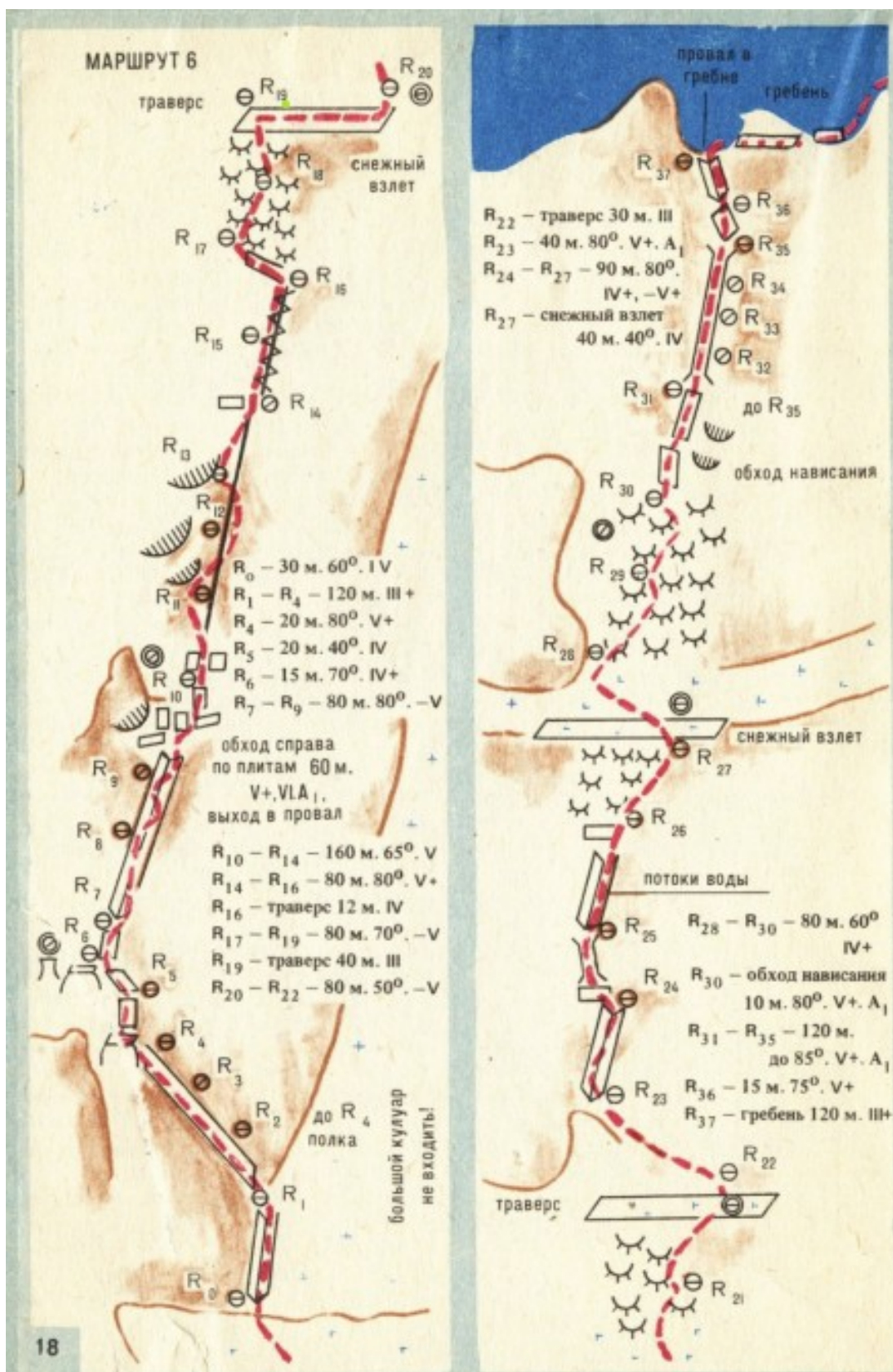


- | | | | |
|-----------------------|--------------------------------|-----------------------|------------------------|
| 1. Кавуненко 5А, 1964 | 5. Пугачёв-Загирняк 6А, 2012 | 9. Степанов 5Б, 1962 | 13. Киселёв 5А, 2009 |
| 2. Пивиков 5А, 2010 | 6. Кораблин 6А, 1975 | 10. Снесарев 6А, 1962 | 14. Важапетян 4Б, 1955 |
| 3. Порохня 5Б, 1978 | 7. Иващенко 6А, 1982 | 11. Шопин 5Б, 1975 | Д. Дюльфер с Бастиона |
| 4. Кавуненко 5Б, 1964 | 8. Варбуртон-Гракович 6А, 1976 | 12. Кораблин 5Б, 1969 | |

5. Техническая фотография маршрута



6. Схема маршрута в символах UIAA



7. Описание маршрута по участкам

Подход под маршрут.

От ледника Кичкинекол двигаться справа в сторону ледника Северный Далар. Подъем по снежнику и далее по бараньим лбам, слева от водопада, к основанию ледника под северной стеной в. Далар. По леднику подойти к стене СВ ребра.

Классический вариант маршрута предполагает выход на большую осыпную полку, выводящую на ребро, сразу с ледника. Однако сейчас этот выход осложнён расширившимся ранклюдом и ледовыми обвалами. Поэтому командой был выбран более безопасный путь на участке **R0 – R1** (см. рисунок в П.5 и Фото №3 в П.10).

R0¹ – R1¹ (80m, III, 50°)

Вариант команды начинается со снежника крутизной около 50°. Далее выйти влево на серию осыпных скальных полок.

R1¹ – R1 (150m, IV, 50°)

По серии полок и бараньих лбов сначала влево вверх 30м, и затем вправо вверх до выхода на большую осыпную полку к **R1** классического маршрута. Далее варианты совпадают.

R1 – R3 (120m, III+, 20°)

Влево по осыпной полке 120м. Выход к крутым скалам под основанием СВ ребра.

R3 – R4 (50m, V, 60°)

Вверх и влево по скалам средней трудности выход на гребень СВ ребра. Большая площадка в основании ребра пробивается камнями.

R4 – R5 (40m, V, 70°)

Вверх по монолитной стене до полки и далее преодолеть вторую крутую стенку с расщелиной.

R5 – R6 (40m, IV, 60°)

Вверх и влево подойти под основание огромного кулуара с нависанием. Ориентир – два грота. В кулуар идти не надо, камни.

R6 – R7 (40m, V, 80°)

Вправо и вверх по скальной стенке, переходящей во внутренний угол с рыжими скалам, выйти на гребень СВ ребра. Есть два шлямбура.

R7 – R8 (40m, V, 70°)

По скальным плитам подойти справа под основание жандарма. У основания жандарма белесые скалы

R8 – R9 (50m, VI, 80°)

Справа от жандарма, по скальной плите и внутреннему углу с нависанием, подниматься вверх, выход на перемычку между жандармом и СВ ребром. Есть крючья. Небольшая полка со снежником. Слева под нависанием контрольный тур.

R9 – R10 (40m, V, 60°)

С полки прямо вверх преодолеть крутую стенку и далее вверх по более пологим скалам.

R10 – R11 (50m, V, 60°)

Вверх и влево, выход на полку.

R11 – R12 (50m, IV, 60°)

Вверх по скальным плитам и бараньим лбам. Ориентир – большая расщелина остается справа.

R12 – R14 (100m, IV, 70°)

100м вверх по стене и скальным плитам выход на осыпную полку. Возможна организация ночёвки, для этого рекомендуется траверсировать по полке вправо 40м под нависание.

R14 – R15 (50m, V, 75°)

По крутой стене вправо вверх 15м и далее вверх по более пологой плите.

R15 – R16 (50m, IV, 60°)

Вверх и вправо выход на вторую большую осыпную полку.

R16 – R17 (40m, V, 75°)

Вверх и вправо по монолитной плите выйти в левый узкий внутренний угол. По внутреннему углу вверх под нависание.

R17 – R18 (40m, VI, 80°)

Преодолеть нависание слева по камину-расщелине. Выход на небольшую полочку. С полки вертикально вверх, шлямбура. Выход на огромную осыпную полку под вершинной башней. Здесь возможна организация ночёвки, есть снежник.

R18 – R19 (40m, III, 40°)

По осыпной полке подняться к основанию скалы.

R19 – R20 (30m, V, 80°)

Влево по полке и снежнику выход на скалы, преодолеть небольшое нависание.

R20 – R22 (80m, IV, 60°)

Подъем влево по скалам типа бараньих лбов примерно под углом 40-45° к основанию камина. Выход на ровную площадку под крутыми скалами. С этого места начинается ключевой участок маршрута на вершинную башню.

R22 – R23 (40m, VI, 80°)

Слева по крутым скалам и вверх по расщелине преодолевая нависание, выйти направо в основание 120м внутреннего угла-камина.

R23 – R24 (40m, VI, 80°)

По правой стене камина подниматься вверх. Монолитный рельеф. Выход на станцию.

R24 – R25 (50m, VI, 85°)

По камину в распор и по правой стене подниматься вверх преодолевая нависания.

R25 – R26 (40m, VI, 80°)

По камину и далее скальной плите вверх, выход на наклонную полку уводящую вправо.

R26 – R27 (20m, VI, 70°)

Преодолеть крутую стенку с расщелиной в лоб и далее, сложным лазанием по плите, выйти на гребень к жандарму-плите, который хорошо виден на фоне неба.

R27 – R28 (30m, III, 20°)

По разрушенным скалам пройти в провал в гребне. Выйти на южную сторону вершинной башни.

R28 – R29 (120m, III, 20°)

Вправо по гребню и простым скалам. Обойти жандарм слева и далее по гребню выйти на вершину.

Спуск.

Спуск с вершины по гребню по пути подъема и далее три дюльфера по 50м на южную сторону вершинной башни. Далее спуститься лазаньем одну веревку на полку, проходящую вдоль всей вершинной башни. По полке влево 200м выйти на плечо Восточного гребня. Здесь команда организовала ночёвку, рядом есть снежник. Далее двигаться по простым скалам в сторону снежного «ножа». Преодолеть 10м провал. В верхней части снежного ножа дюльферная петля. Отсюда один дюльфер 60м, и далее выход на скалы. По скалам двигаться вниз вдоль снежного ножа до упора, здесь дюльферная станция (шлямбура отмечены зеленой краской). Отсюда до ледника 18 дюльферов (длина 35 – 50м). Выход на ледник с последнего дюльфера осложнен преодолением большого ранклюдта.

Также возможен спуск по Восточному гребню (м-т Кавуненко, 5А к.с.).

8. **Тактические действия команды**

Команда приехала в район вечером **4го** августа. Так как у обоих участников этот выезд в горы за лето был не первым, открываться команде не требовалось.

Для акклиматизации было решено совершить восхождение на Далар по В гребню 5А к.с. (м-т Кавуненко). **5го** августа провели скальные занятия на скальной лаборатории а/л «Узункол» и **6го** числа вышли из лагеря на маршрут.

На спуске, **8го** августа, установили палатку на пологой части ледника Кичкинекол, в которой оставили большую часть снаряжения для последующего восхождения на Далар по СВ ребру.

После дня отдыха, **10го** августа в **13:00** вышли из а/л «Узункол», погода не стабильная, периодически начинался дождь. В **16:00** подошли к палатке.

11го августа планировали выйти в **4:00**, но, из-за сильного тумана, выход несколько раз переносился. В итоге вышли в **6:15**. Через два часа - в **8:15** подошли к началу маршрута — снежнику, который выводит на осыпную полку. Погода снова испортилась, небо затянуло тучами. К **9:30** вышли на площадку в основании СВ восточного ребра (**R4**).

Так как команда имела хороший запас по уровню лазания, на маршруте было решено преимущественно двигаться одновременным лазанием. Исключения — участки **R8 – R9** и **R22 – R27**, здесь переходили на попеременное движение. Весь маршрут был пройден свободным лазанием обоими участниками — без использования ИТО и жюмаров.

В **11:30** были у контрольного тура на **R9**. Погода не стабильная — несколько раз за день начинался мелкий дождь и снег. В **14:45** вышли на большую осыпную полку под вершинной башней. На вершине были в **18:50** **11го августа**.

К **20:00** спустились на перемычку между В гребнем и вершинной башней Далара. Здесь имелась небольшая площадка под палатку, закрытая от ветра, который усиливался с южной стороны, и снежник в 50м. Было решено расширить площадку и организовать ночёвку.

12го августа вышли с ночевки в **6:00**. Поскольку кроме нас на горе находилась команда а/к «Демченко» в количестве шести человек, которая также планировала спускаться в этот день вниз, мы приняли решение спускаться по В гребню, который хорошо был нам знаком по акклиматизационному восхождению. К **14:30**, под дождём, команда благополучно вернулась в а/л «Узункол».

9. Характеристика метеоусловий

Дата	Время суток	Метеоусловия	Действия команды
10.08.2021	День	Пасмурно, дождь.	Подход к палатке на леднике.
	Вечер	Пасмурно.	На ночёвке.
11.08.2021	Ночь	Пасмурно, туман.	На ночёвке.
	Утро	Малооблачно.	Выход на маршрут.
	День	Пасмурно, временами мелкий дождь и снег.	Работа на маршруте.
	Вечер	Пасмурно, ветер.	Ночёвка на В гребне.
12.08.2021	Ночь	Пасмурно, сильный ветер.	Ночёвка на В гребне.
	Утро	Ясно.	Спуск по В гребню.
	День	Пасмурно, дождь.	Возвращение в лагерь.

10. Фотоотчёт с маршрута



Фото №1 — Ночёвка на леднике Кичкинекол



Фото №2 — Подход под маршрут с ледника




Фото №3 — Начало маршрута



Фото №4 — Осыпная полка, участок R2 – R3



Фото №5 — На участке **R0¹** – **R1¹**



Фото №6 — Вид на ребро с **R4**



Фото №7 — На участке **R7 – R8**



Фото №8 — Вид на маршрут с **R9**



Фото №9 — Вид на вершинную башню с **R19**



Фото №10 — Начало камина, участок R22 – R23



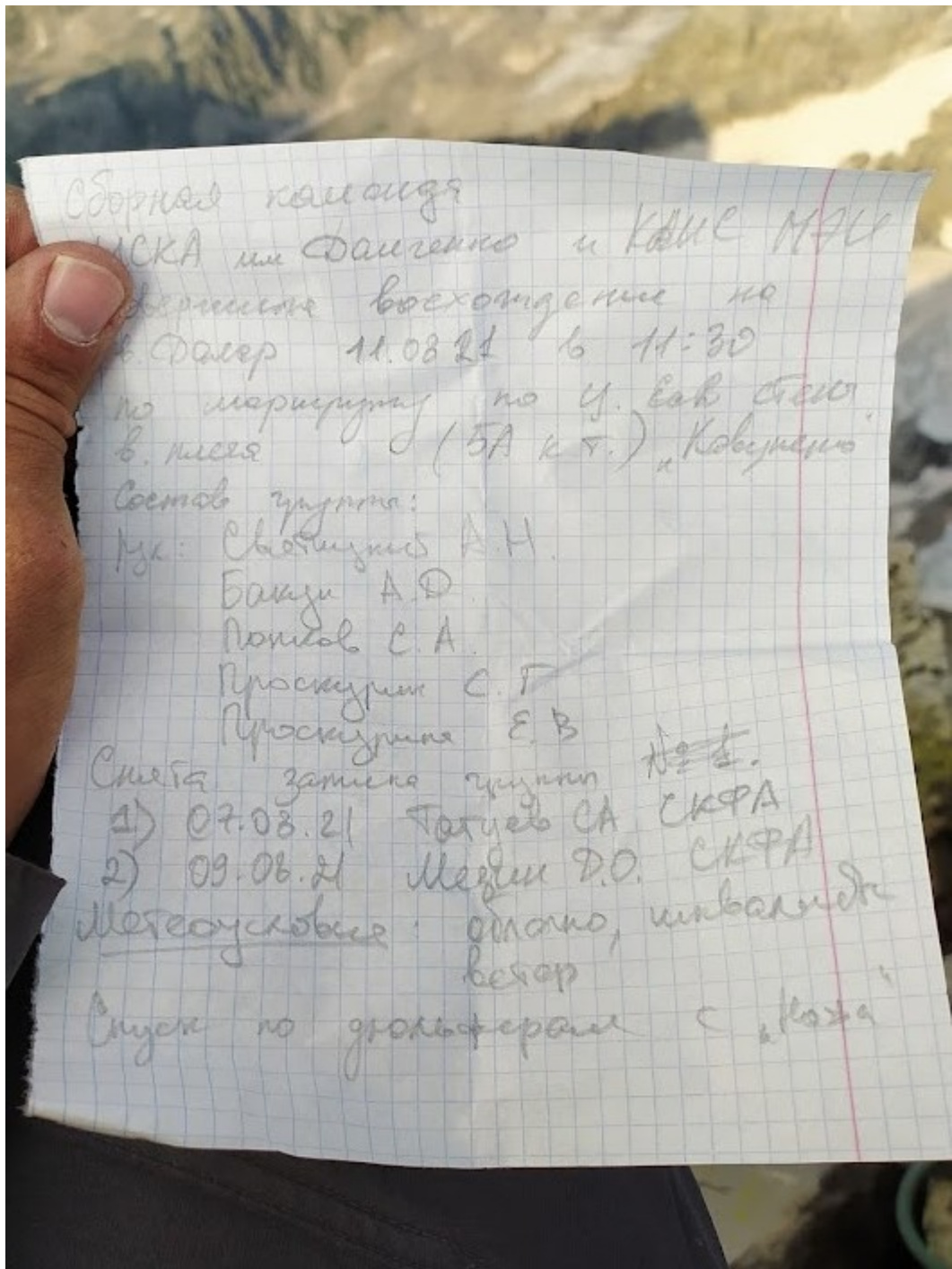
Фото №11 — Участок **R26 – R27**, выход на гребень



Фото №12 — Команда на вершине



Фото №13 — Место ночёвки на В гребне



Сборная команда
ИСКА и Далеко и КВМ МЗС
Формируя восхождение на
в. Далеко 11.08.21 в 11:30
по маршруту по Ц. Ев. Стен.
в. пеще (БА к т.) «Кобуренно»
Состав группы:
Мл: Свободный А.Н.
Бакин А.Д.
Попов С.А.
Проскурин С.Г.
Проскурин Е.В.
Смета группа ~~№1~~.
1) 07.08.21 Татеев С.А. СКРА
2) 09.08.21 Мезин Д.О. СКРА
Метеослужба: облачно, инвентарь
ветер
Спуск по дольдеру с «Кожан»

Фото №14 — Записка с вершины